



# PUMS



città  
metropolitana  
di **firenze**



# Percorso partecipativo

Fase I

**Ascolto del  
territorio**

Individuazione  
Ranking obiettivi



Fase II

**Orienteering  
strategico**

Condivisione  
Strategie

# Percorso partecipativo

Fase I

## Ascolto del territorio

I. Questionario  
**online** per cittadini  
e stakeholder

II. Crowdmap



# Percorso partecipativo

## I. QUESTIONARIO ONLINE

### “Verso il PUMS della Città Metropolitana di Firenze”

pubblicato il 20 febbraio 2019 e chiuso il 25 aprile 2019

**4824 Cittadini**  
**276 Stakeholders**

**Cittadini**



Per individuare, da un lato, le abitudini di trasporto dei cittadini e degli attori che vivono e utilizzano la città e dall'altro, di un ranking di priorità degli obiettivi del PUMS.

**Stakeholders**



Al fine di individuare un ranking di priorità degli obiettivi del PUMS;

## **QUESTIONARIO CITTADINI**

**“Verso il PUMS della Città Metropolitana di Firenze”**

# **I RISULTATI**

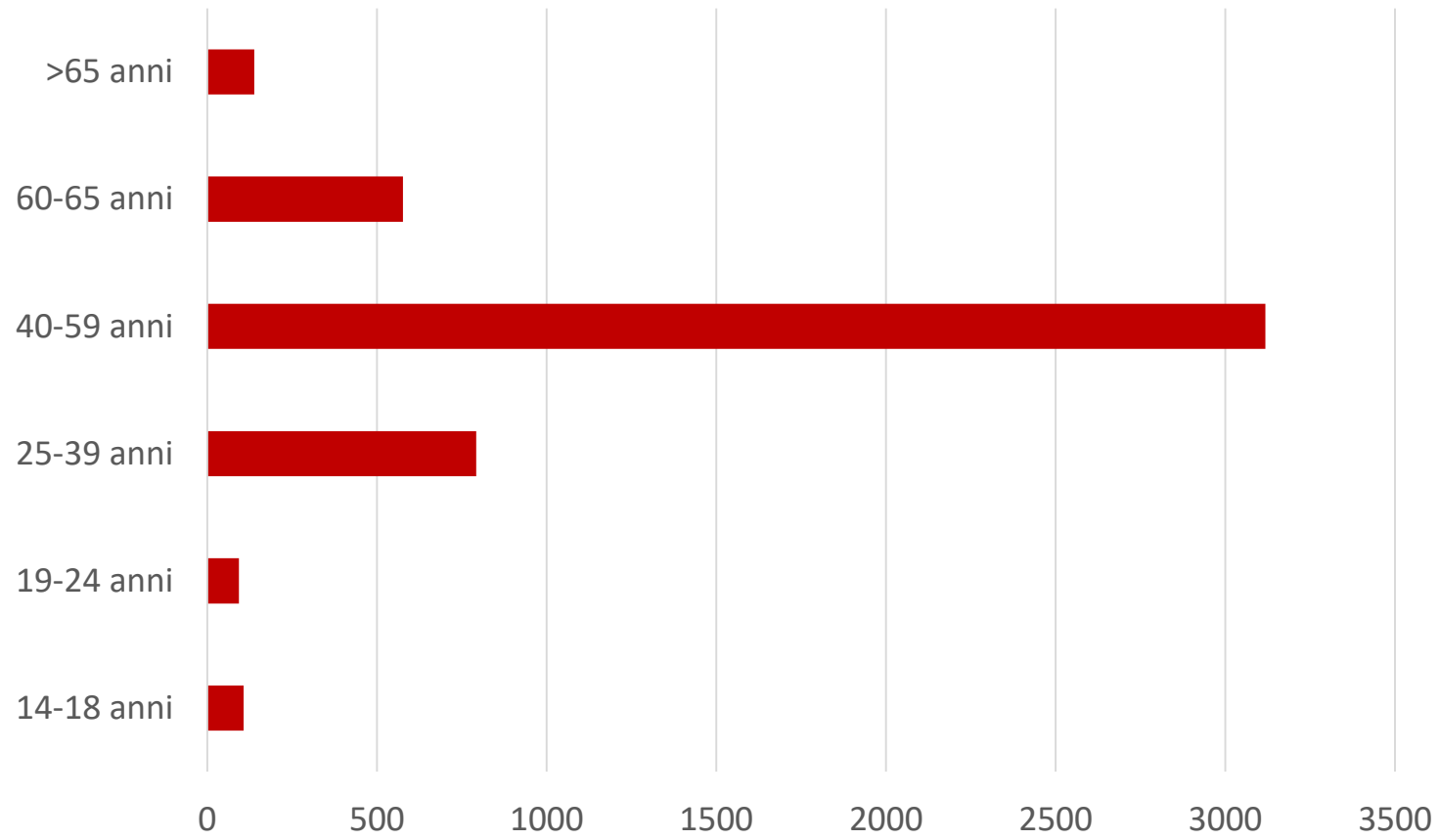
## **QUESTIONARIO CITTADINI**

**“Verso il PUMS della Città Metropolitana di Firenze”**

### **Sezione A**

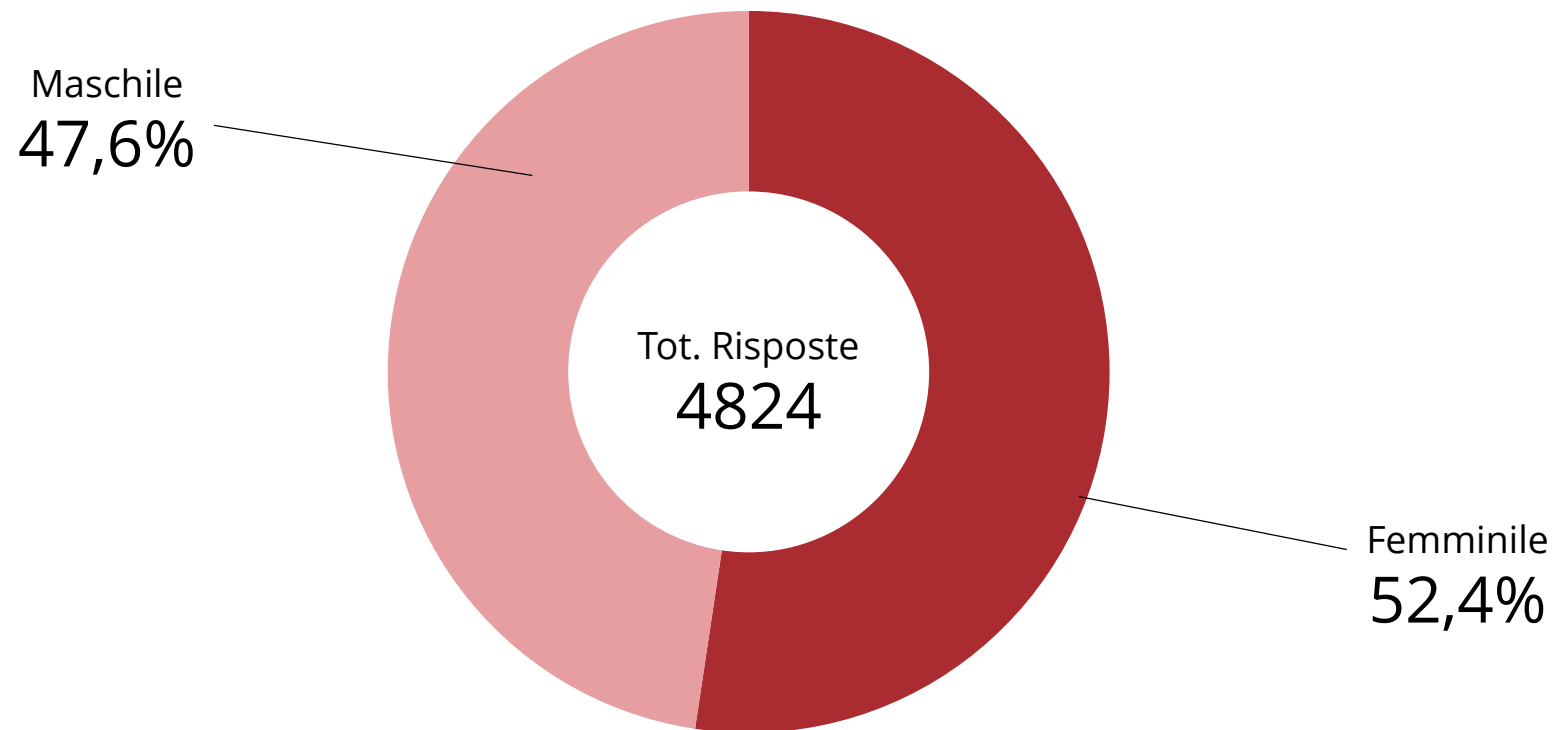
## **Informazioni generali partecipanti**

## A.1 Rappresentazione grafica per classi di età dei partecipanti al questionario



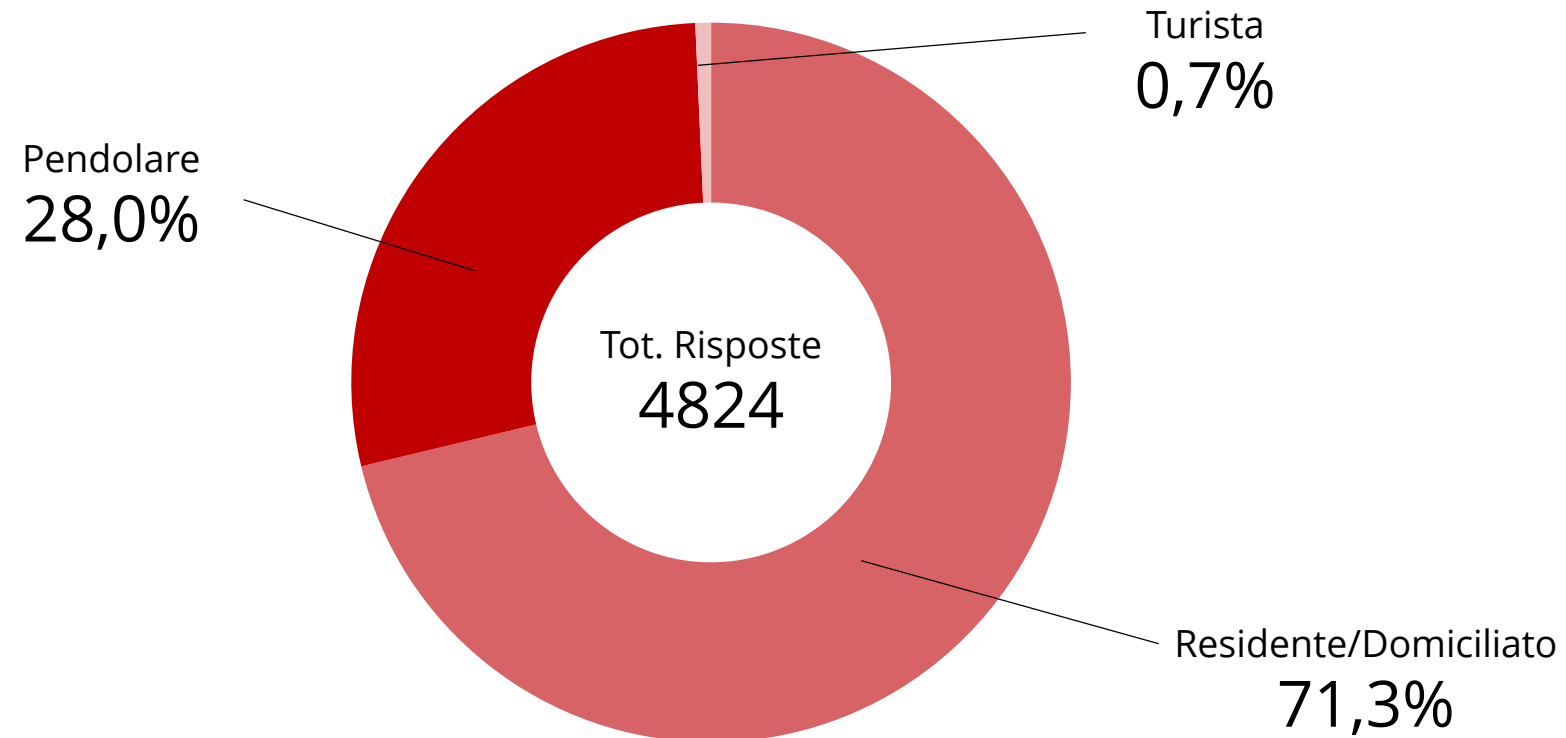
Tot. Risposte  
**4824**

## A.2 Rappresentazione grafica per genere dei partecipanti al questionario

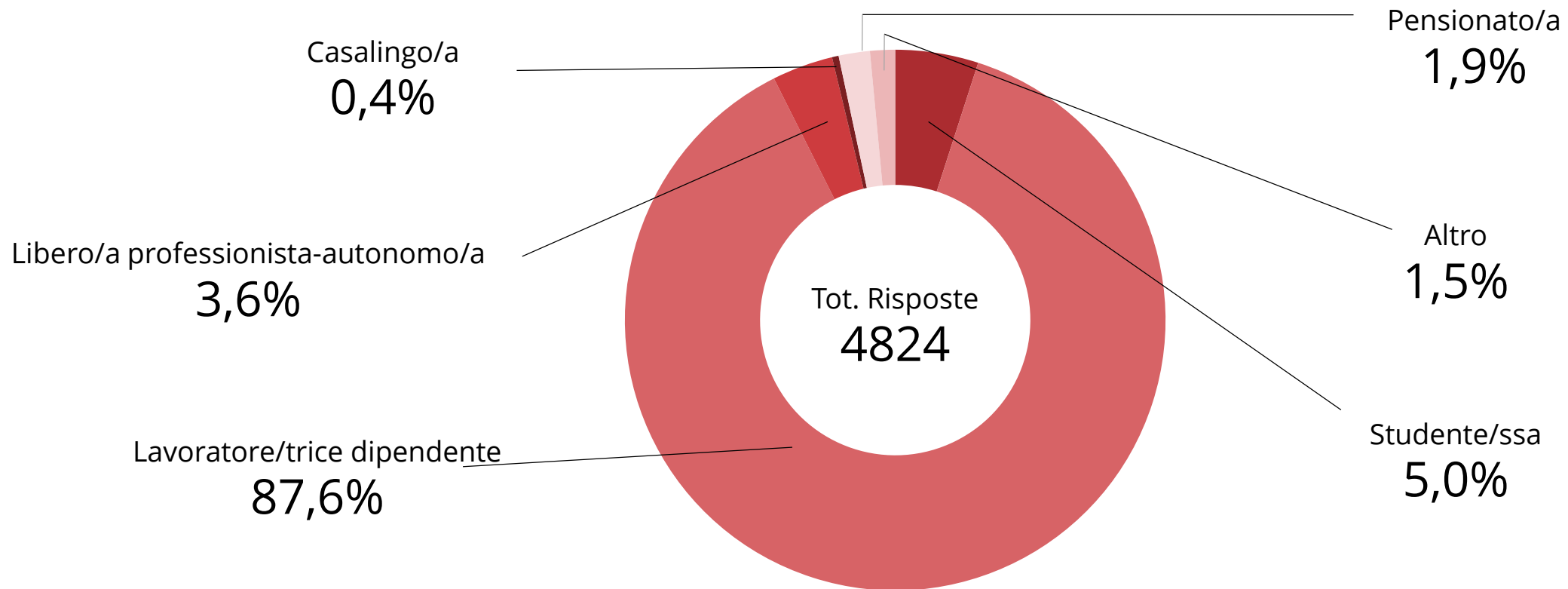




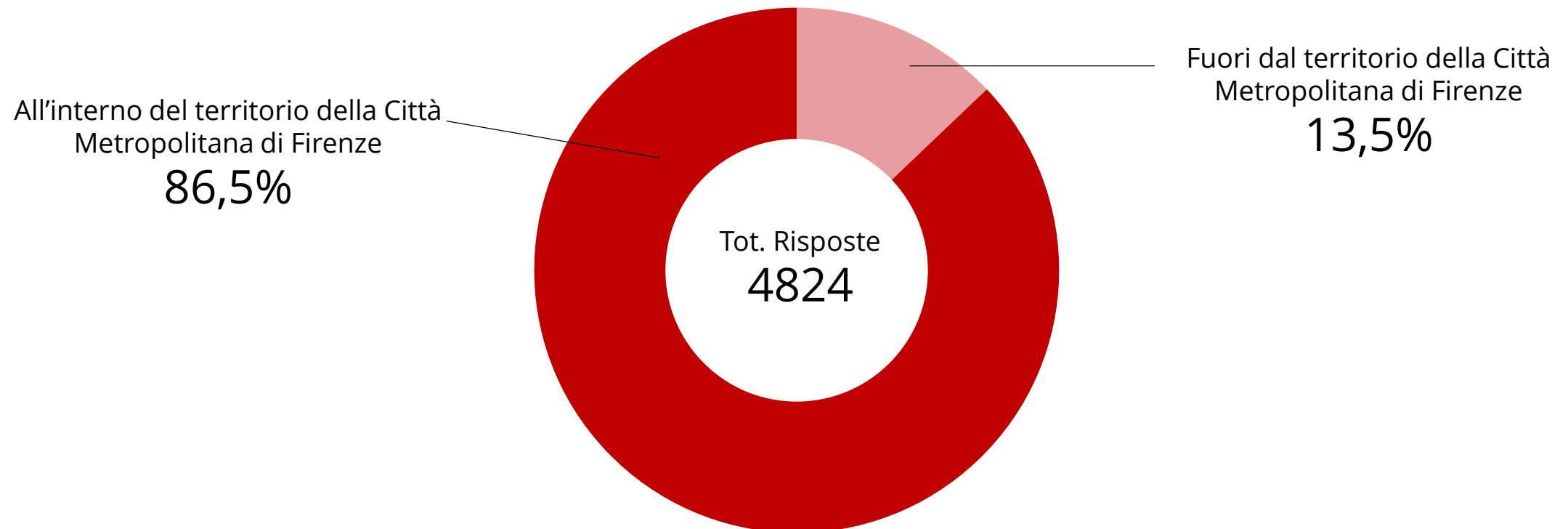
## A.3 Rappresentazione grafica per tipo di utente



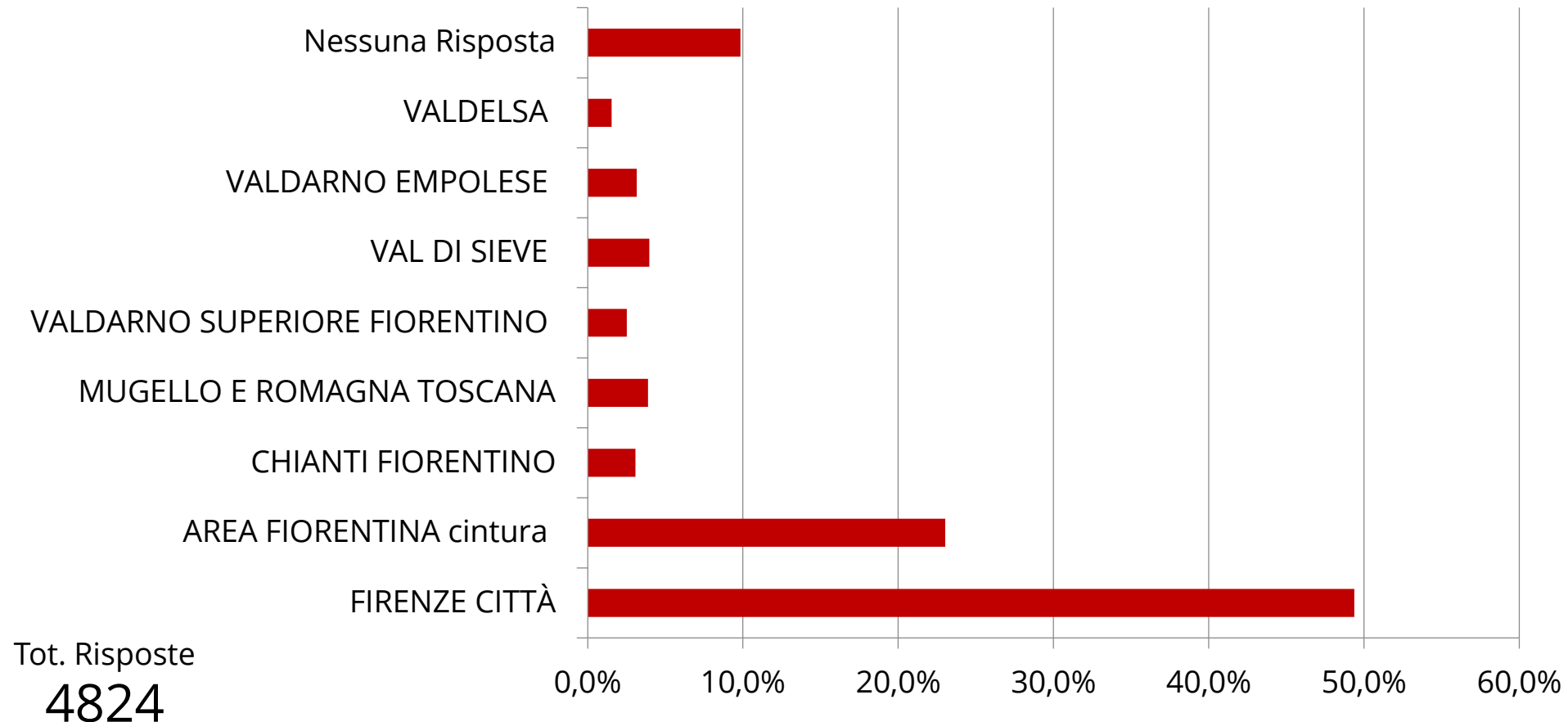
## A.4 Rappresentazione grafica per professione dei partecipanti al questionario



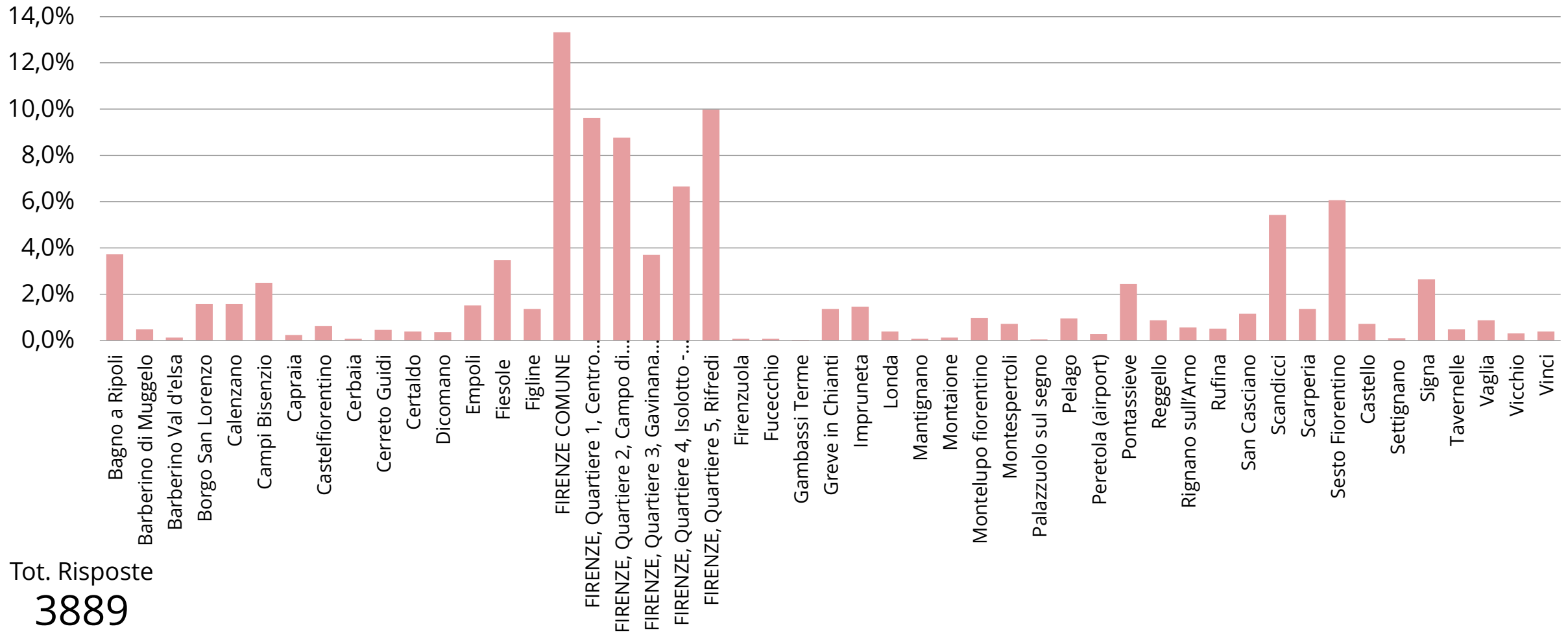
## A.5 Provenienza geografica dei partecipanti al questionario: dentro o fuori la Città Metropolitana?



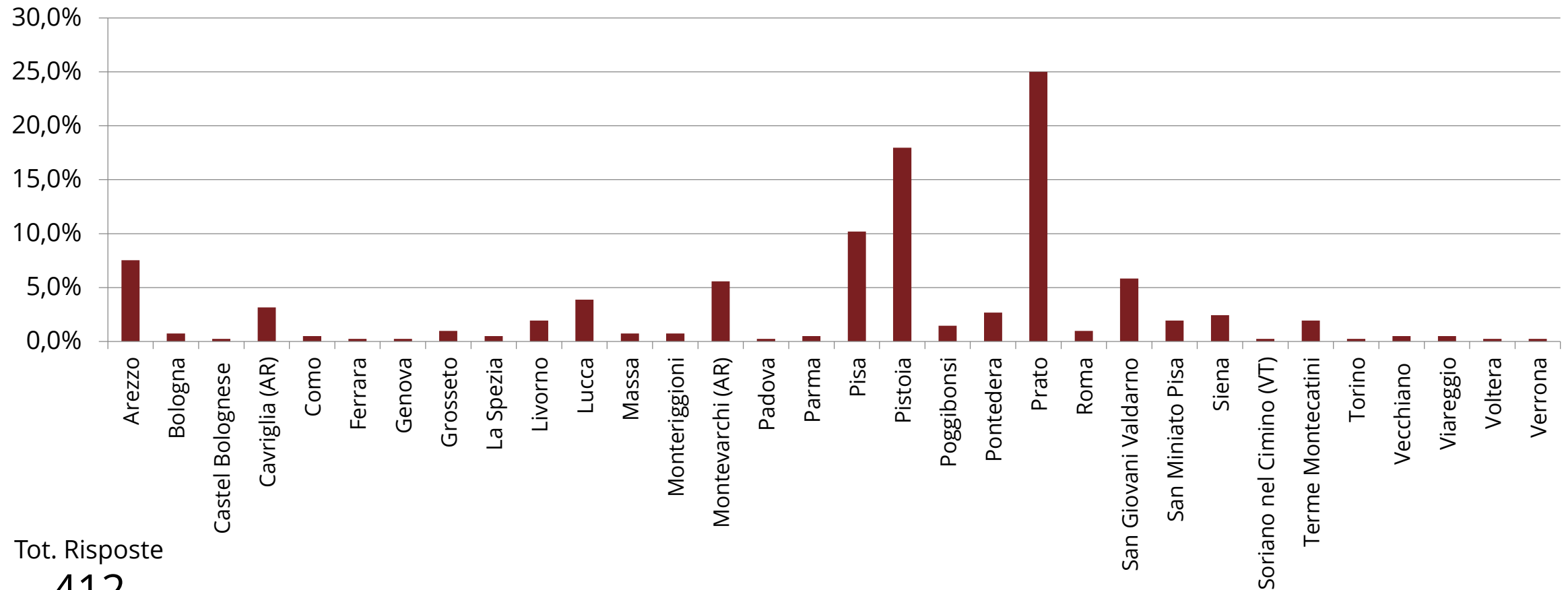
## A.6 Abitazione nel territorio della Città Metropolitana di Firenze, le aree geografiche:



## A.7 In quale comune della Città Metropolitana abiti?

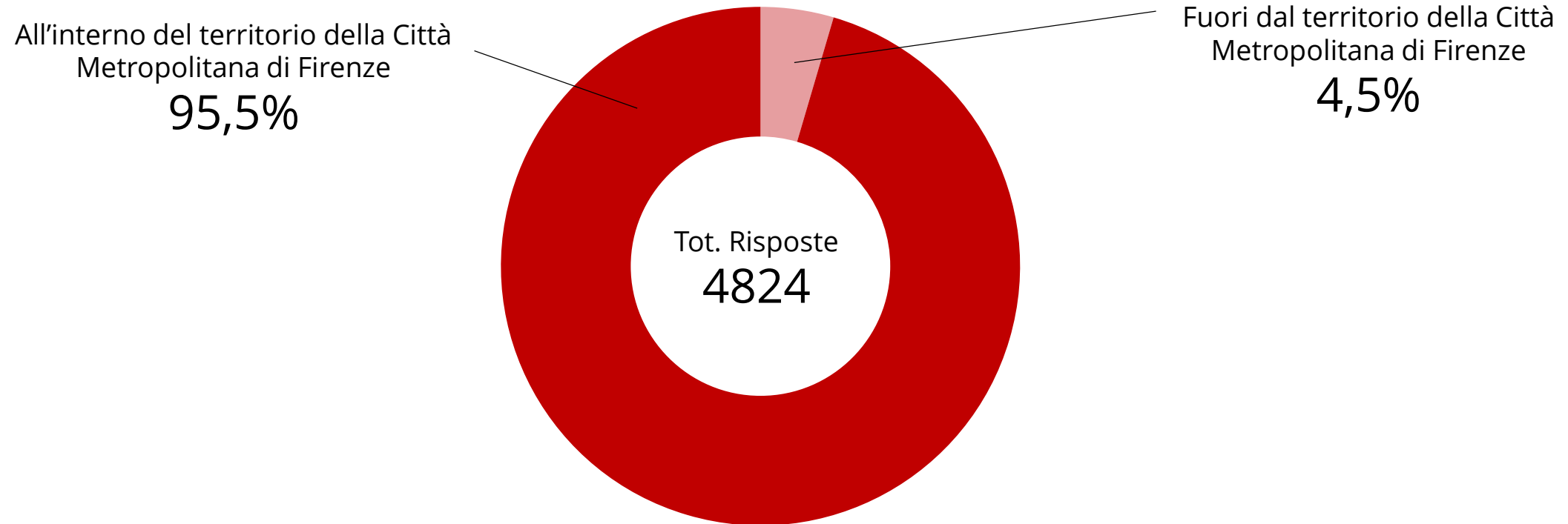


## A.8 Se vivi fuori dal territorio della Città Metropolitana di Firenze indicare il Comune

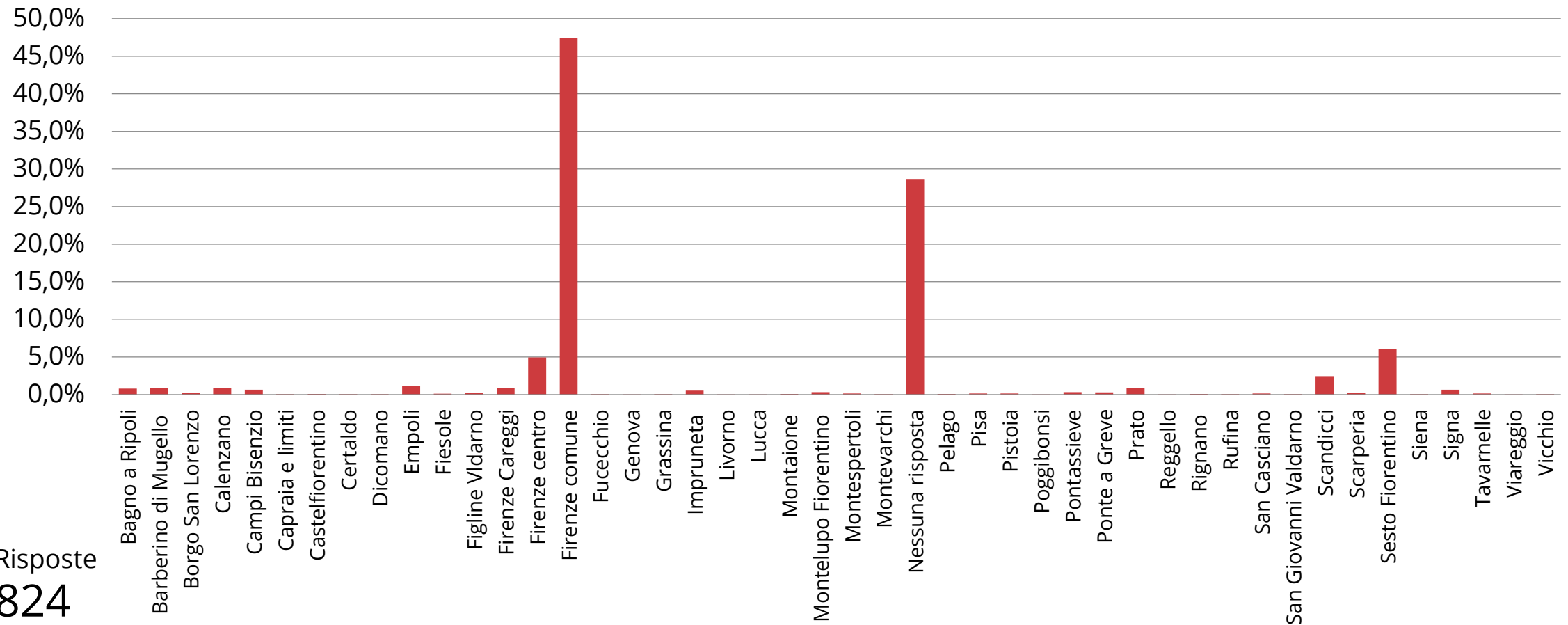


Tot. Risposte  
**412**

## A.9 Destinazione degli spostamenti: dentro o fuori la Città metropolitana di Firenze?



## A.10 Verso quale comune della Città Metropolitana ti sposti?



Tot. Risposte  
**4824**



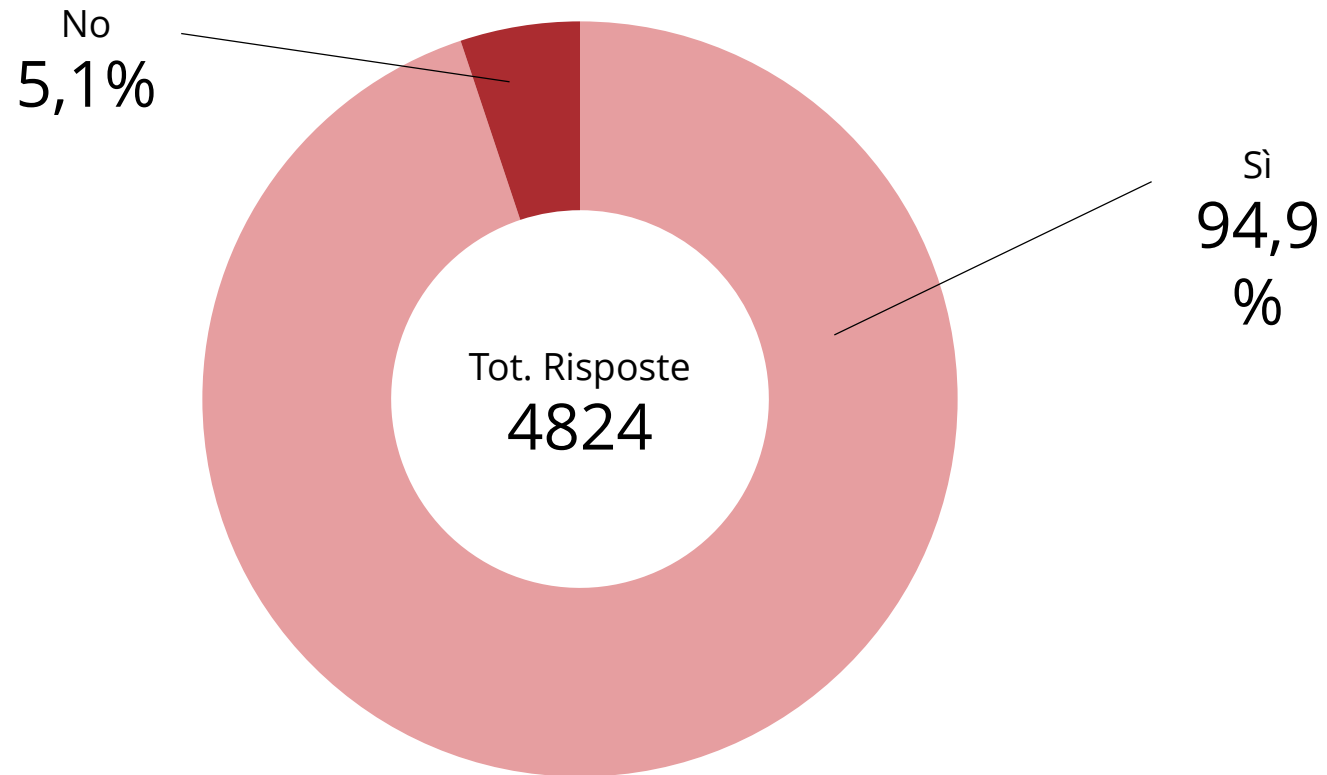
## **QUESTIONARIO CITTADINI**

**“Verso il PUMS della Città Metropolitana di Firenze”**

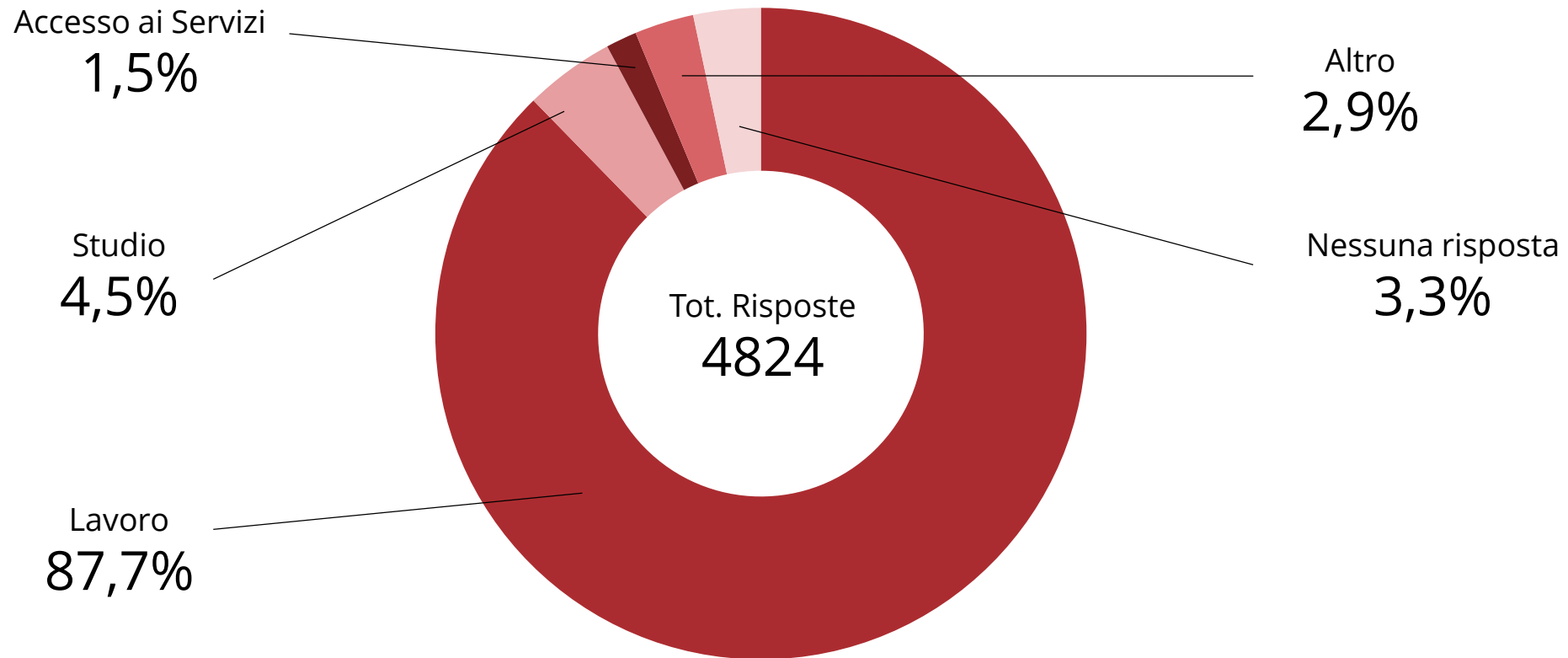
### **Sezione B**

## **Abitudini di spostamento dei partecipanti**

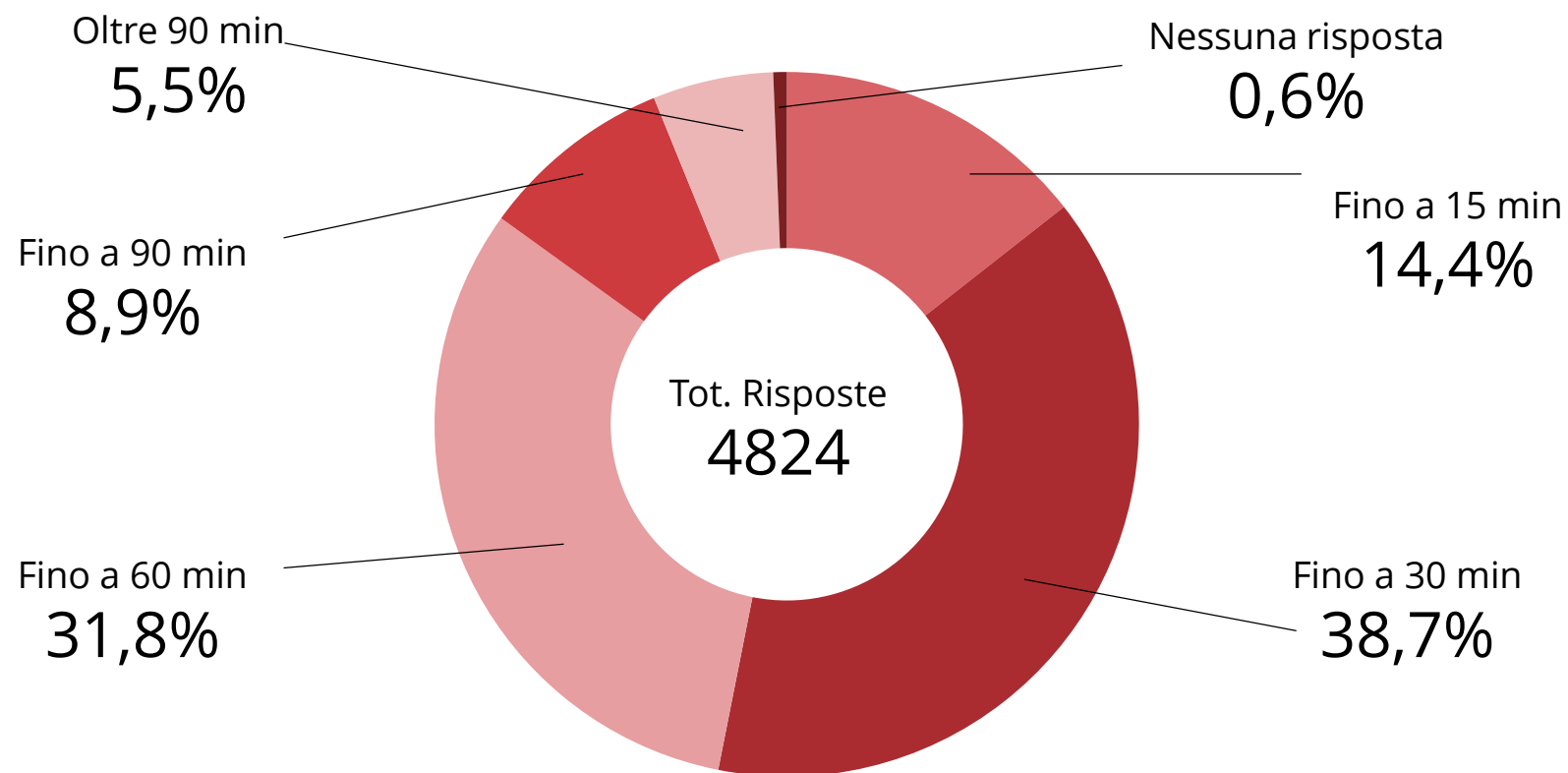
## B.1 Ti sposti quotidianamente dal luogo in cui abiti?



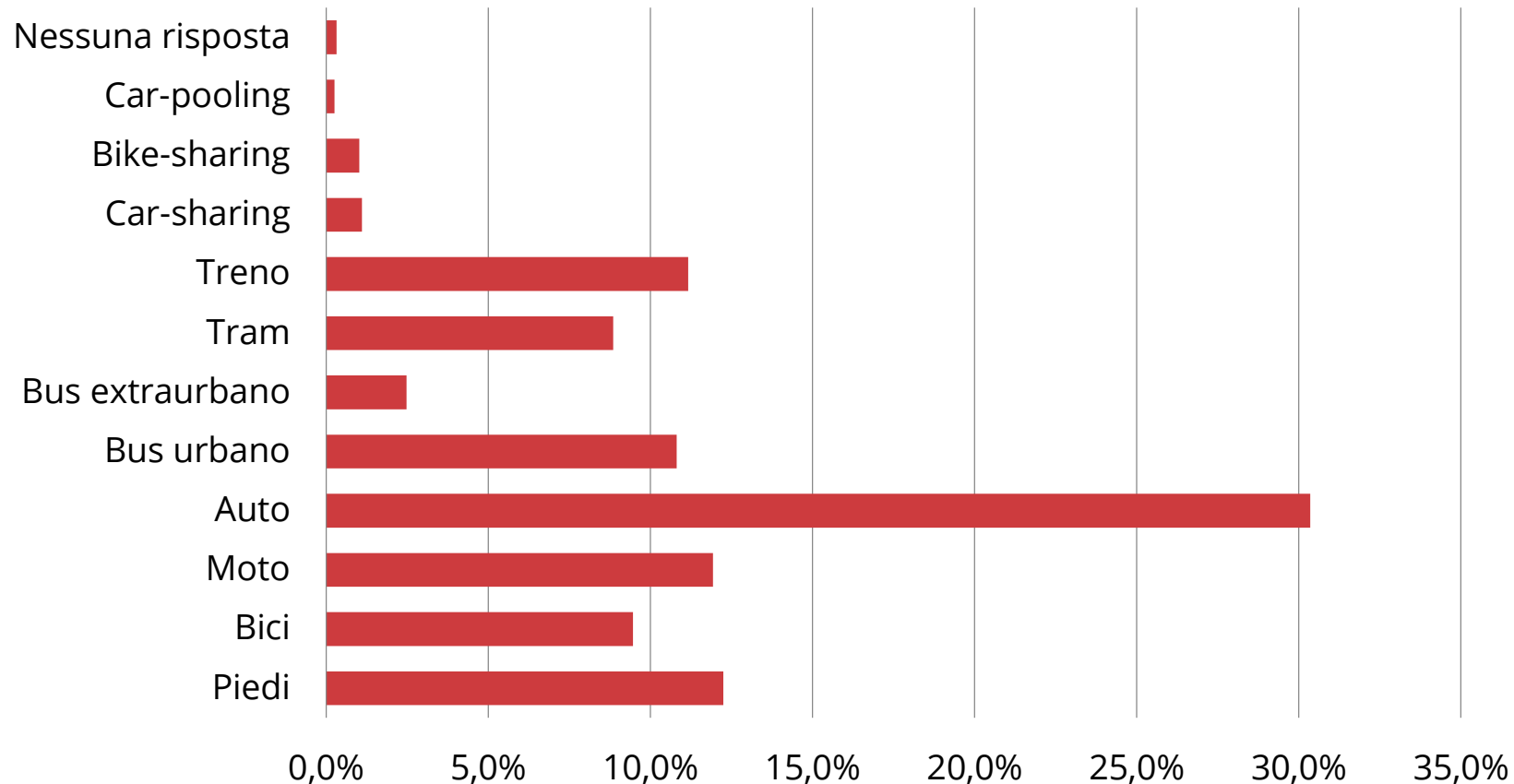
## B.2 Se sì, per quale motivo?



## B.3 Quanto tempo impieghi per i tuoi spostamenti quotidiani?

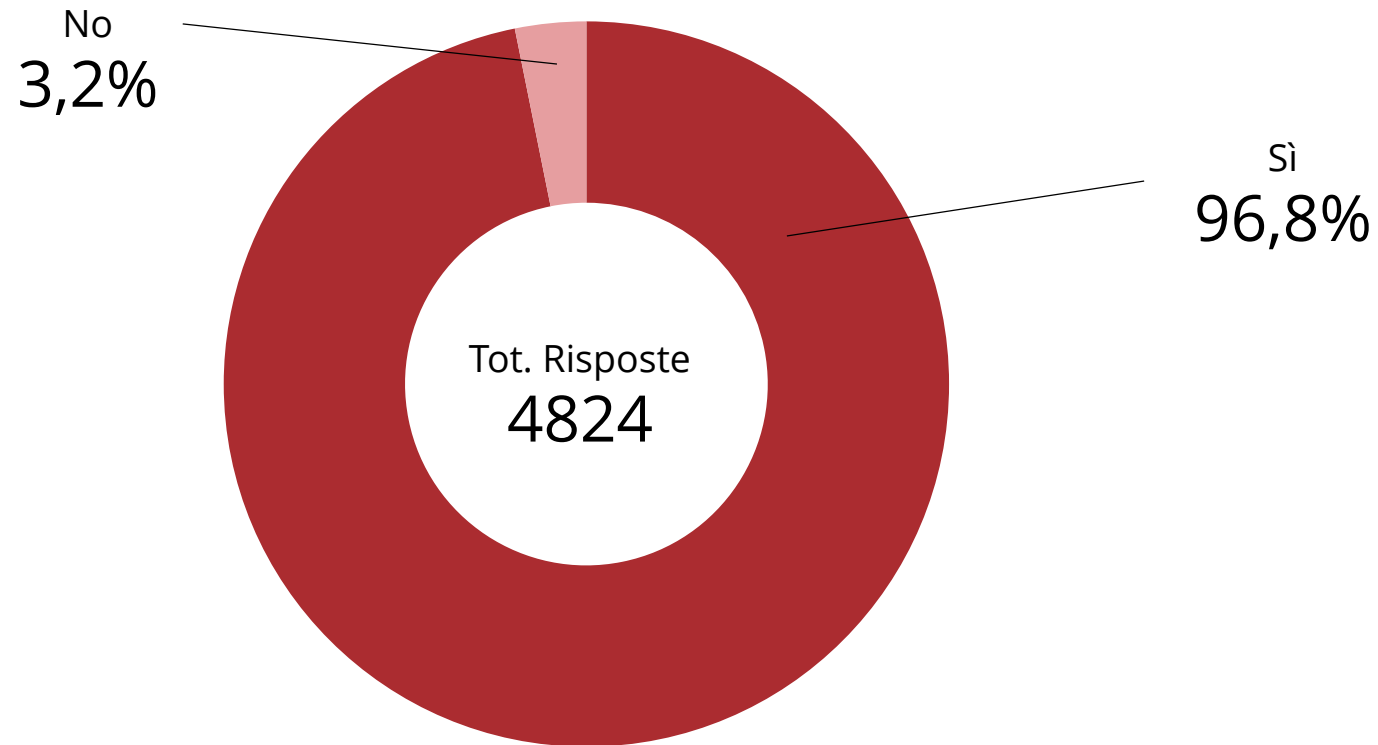


## B.4 Nei tuoi spostamenti quotidiani, quale mezzo usi per il tragitto più lungo?

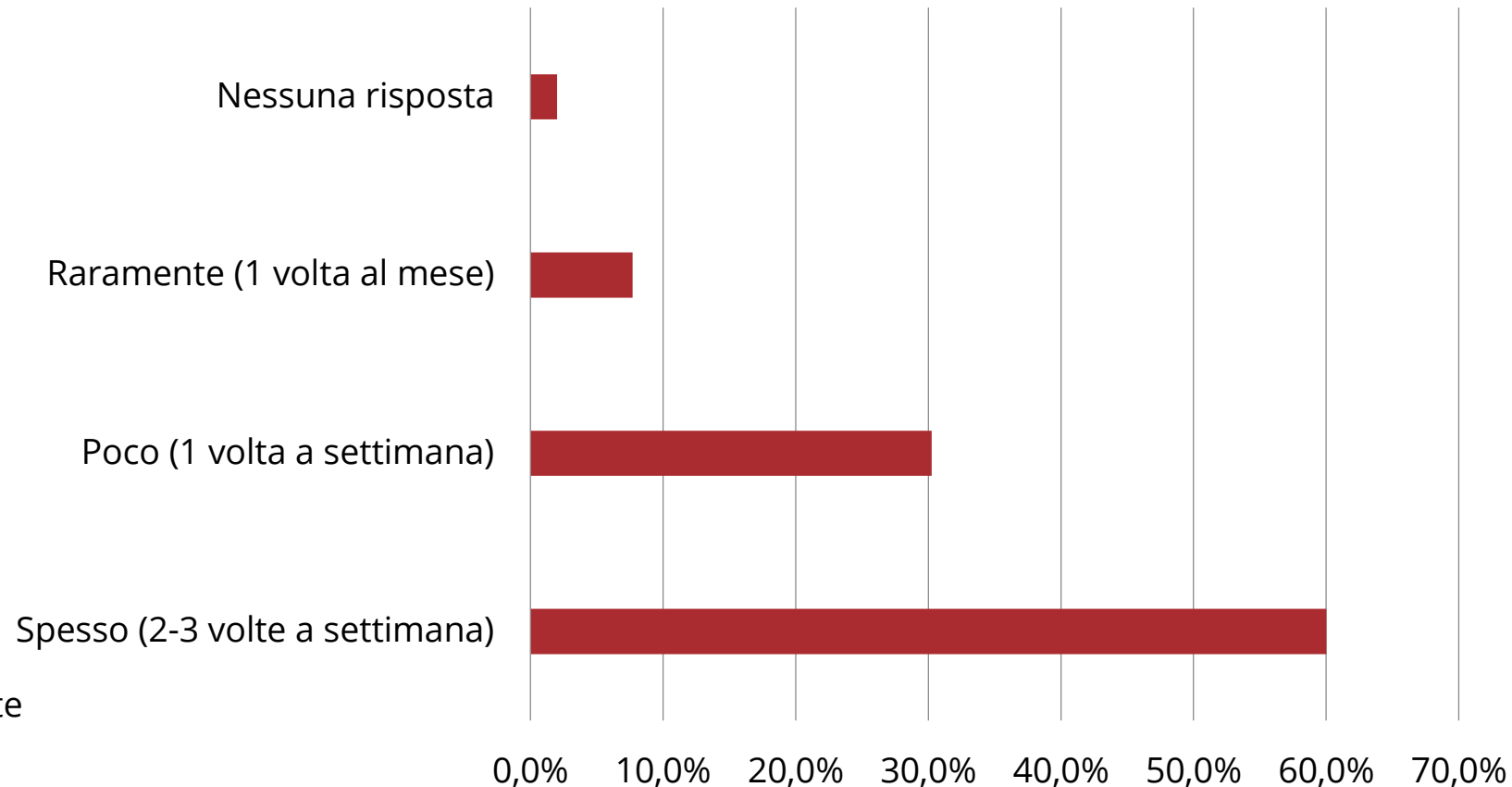


Tot. Risposte  
**7854**

## **B.5 Oltre ai tuoi spostamenti quotidiani, ti muovi anche occasionalmente per altri motivi?**

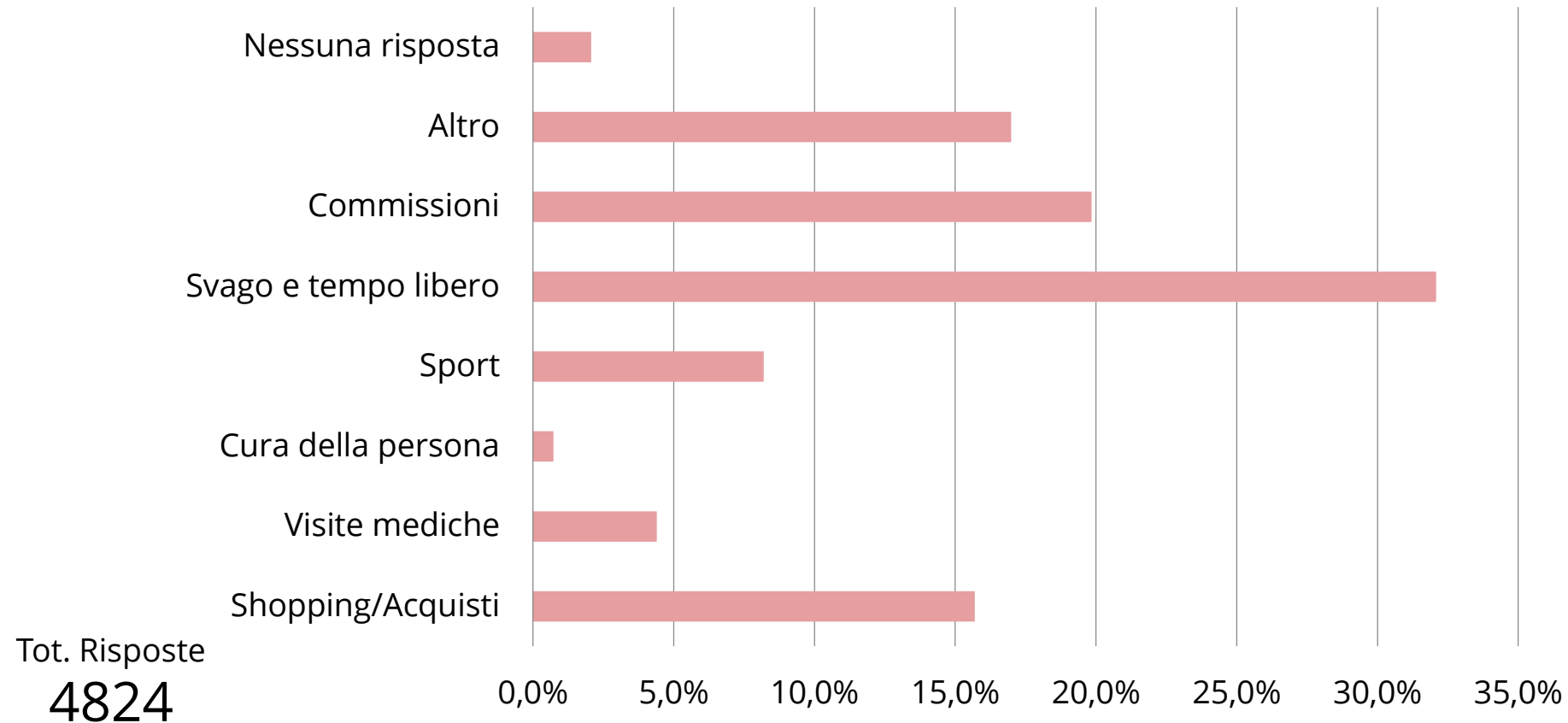


## B.6 Se sì, quante volte ti capita di fare spostamenti occasionali?



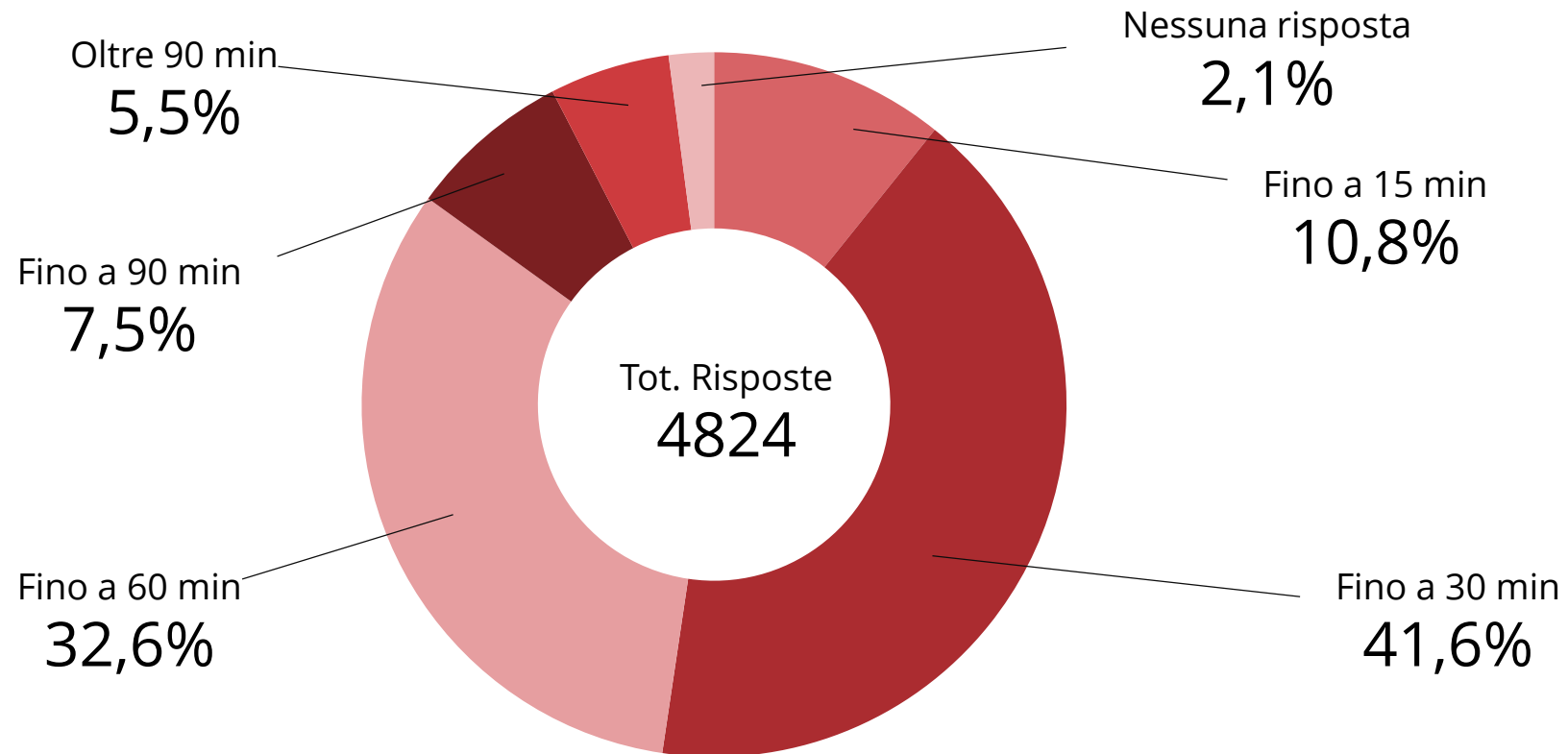
Tot. Risposte  
**4824**

## B.7 Se sì, per quale motivo?

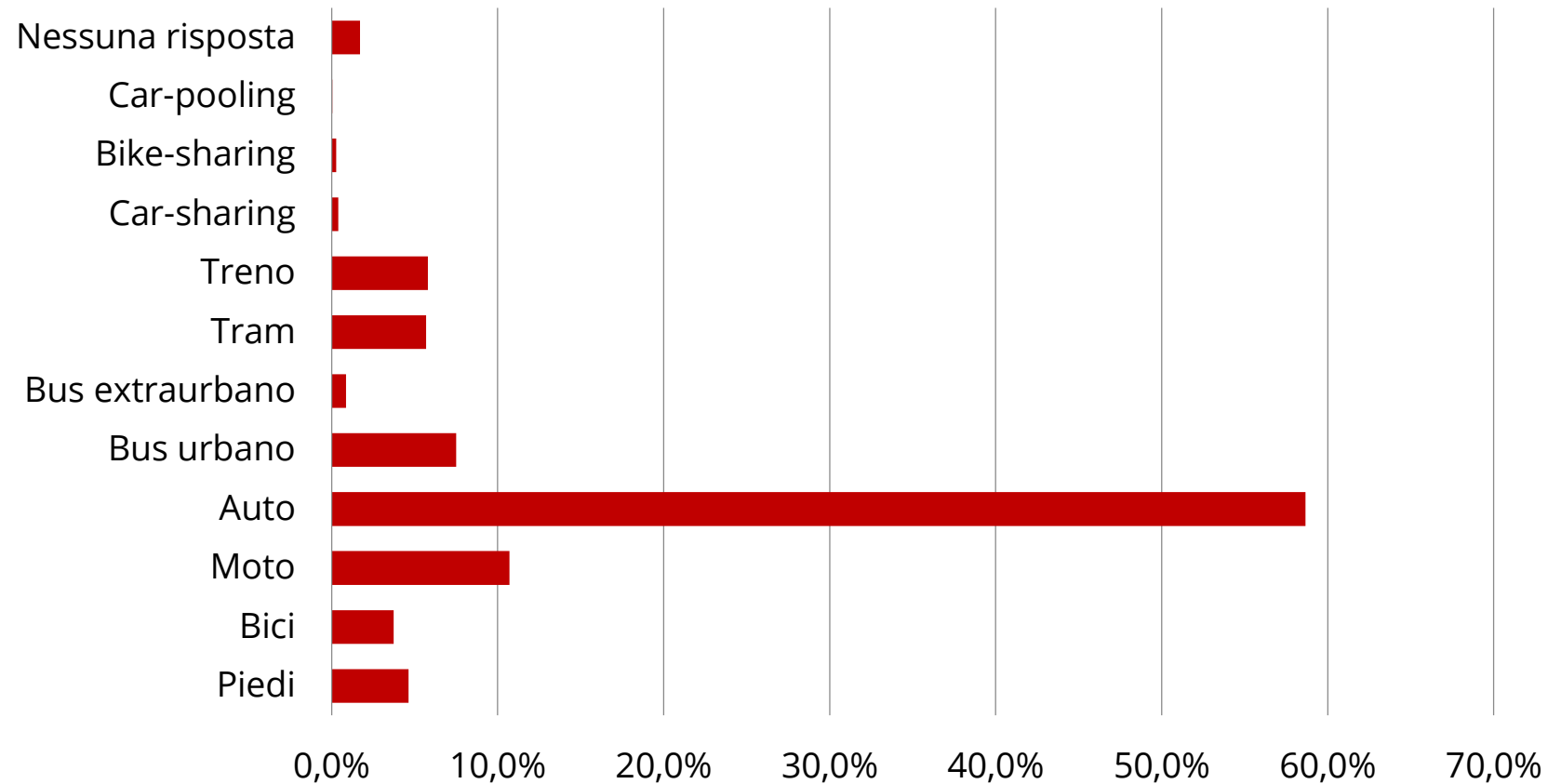




## B.8 Quanto tempo impieghi mediamente per uno dei tuoi spostamenti occasionali?



## B.9 Nei tuoi spostamenti occasionali, quale mezzo usi prevalentemente?



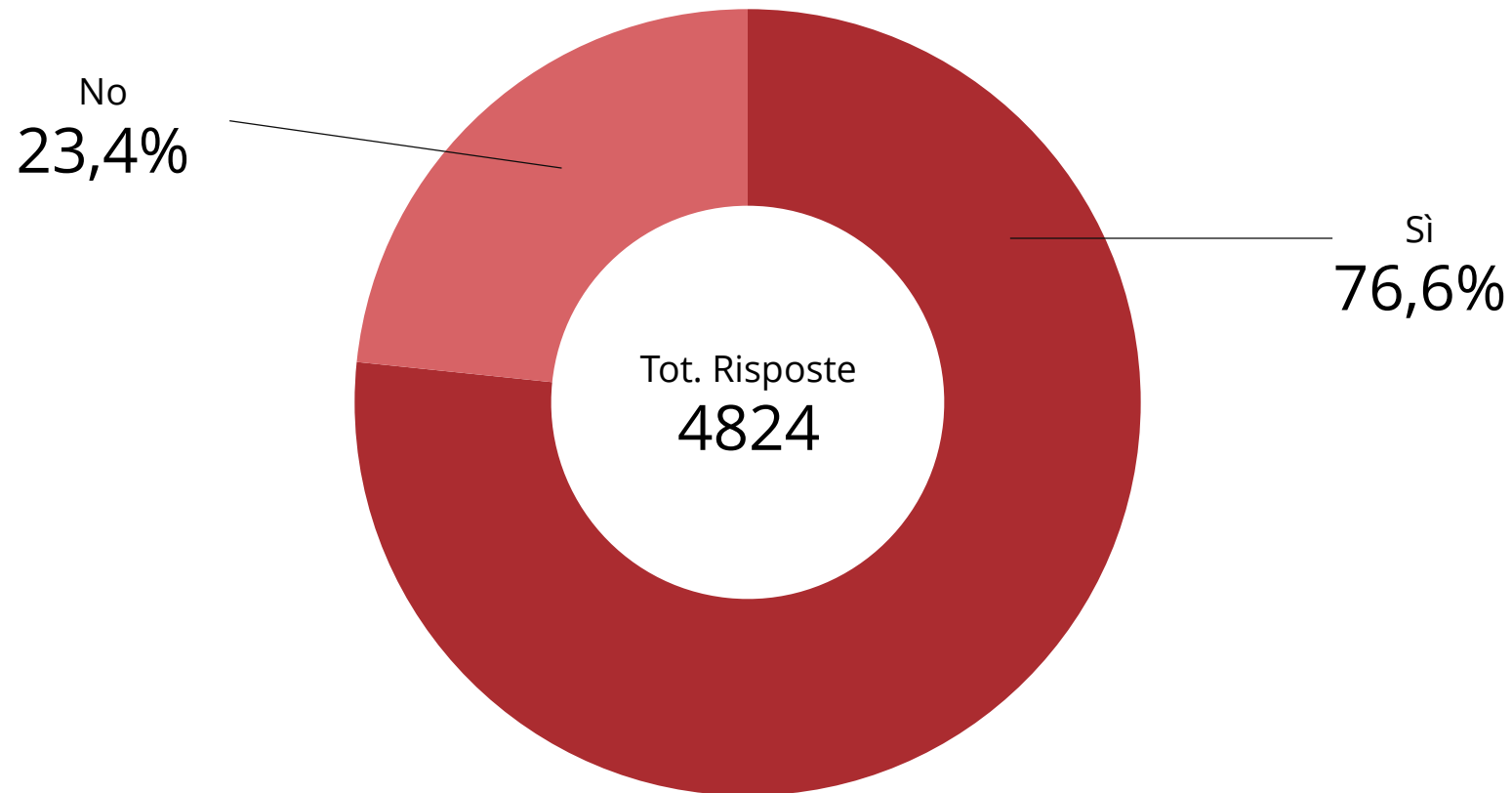
Tot. Risposte  
**4824**

## **QUESTIONARIO CITTADINI**

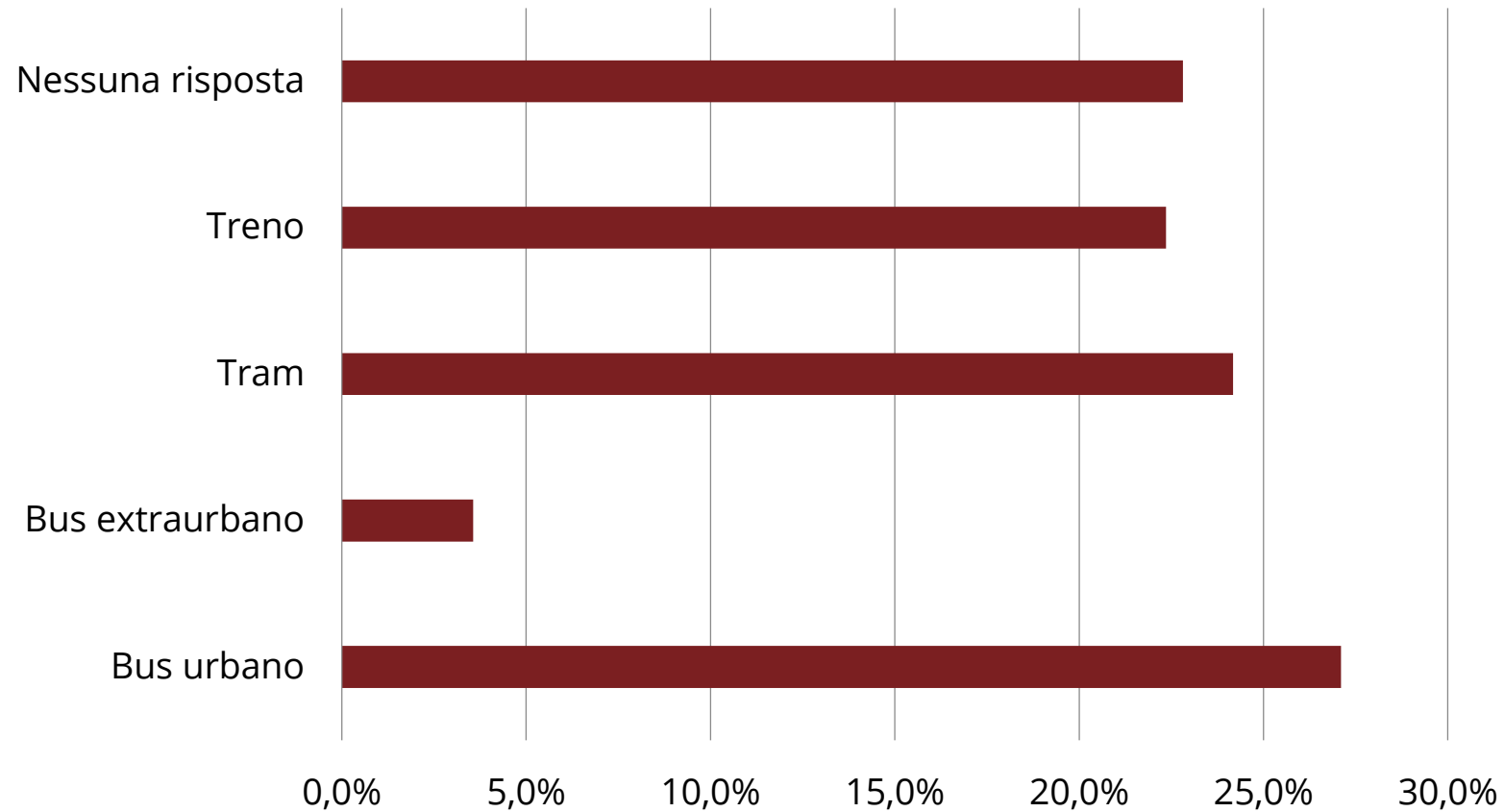
**“Verso il PUMS della Città Metropolitana di Firenze”**

### **Sezione C** **Il Trasporto Pubblico**

## C.1 Usi qualche mezzo di trasporto pubblico?

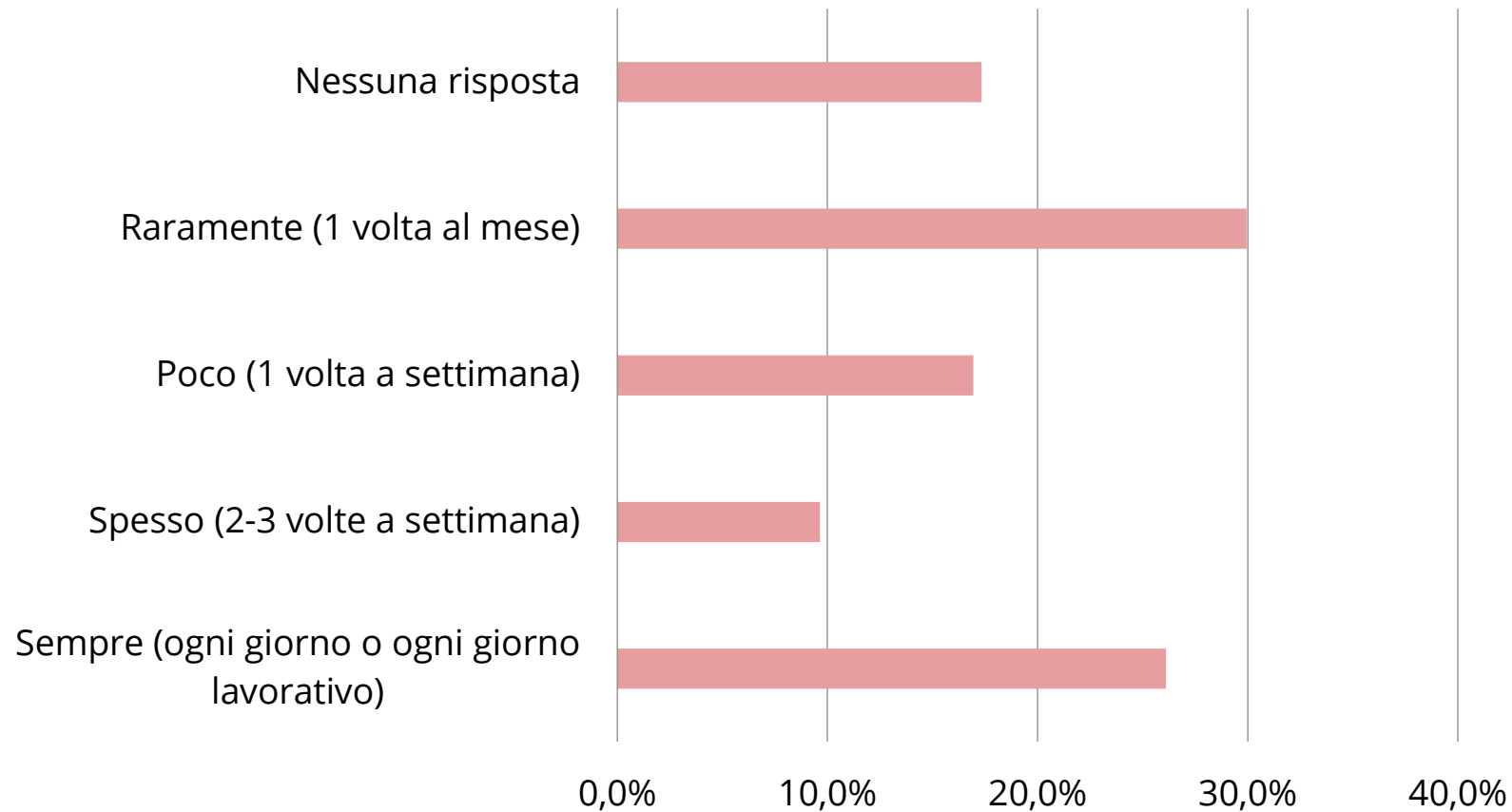


## C.2 Se sì, quale?



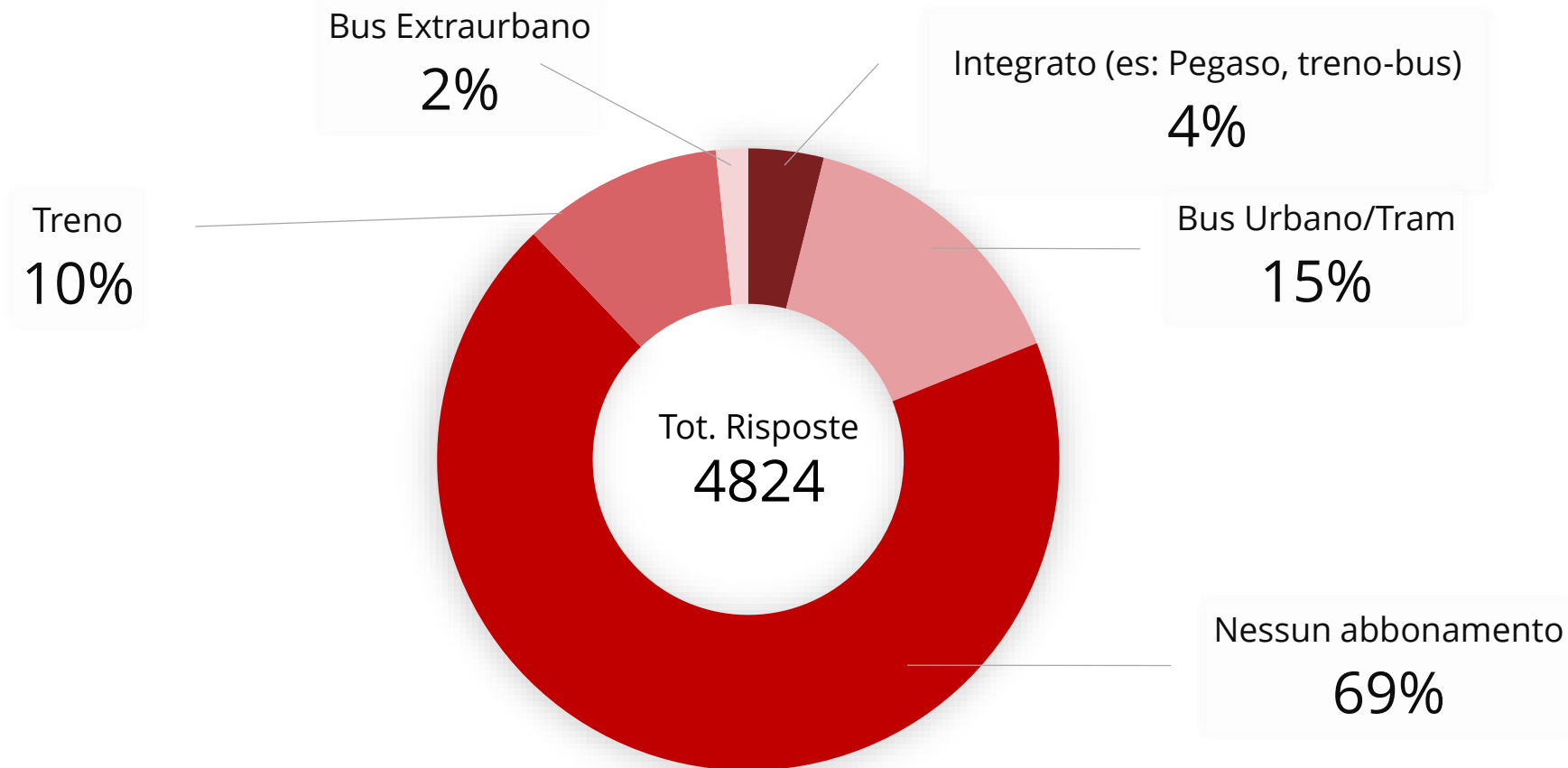
Tot. Risposte  
**4824**

## C.3 Se sì, quante volte ti capita di utilizzare il Trasporto Pubblico?

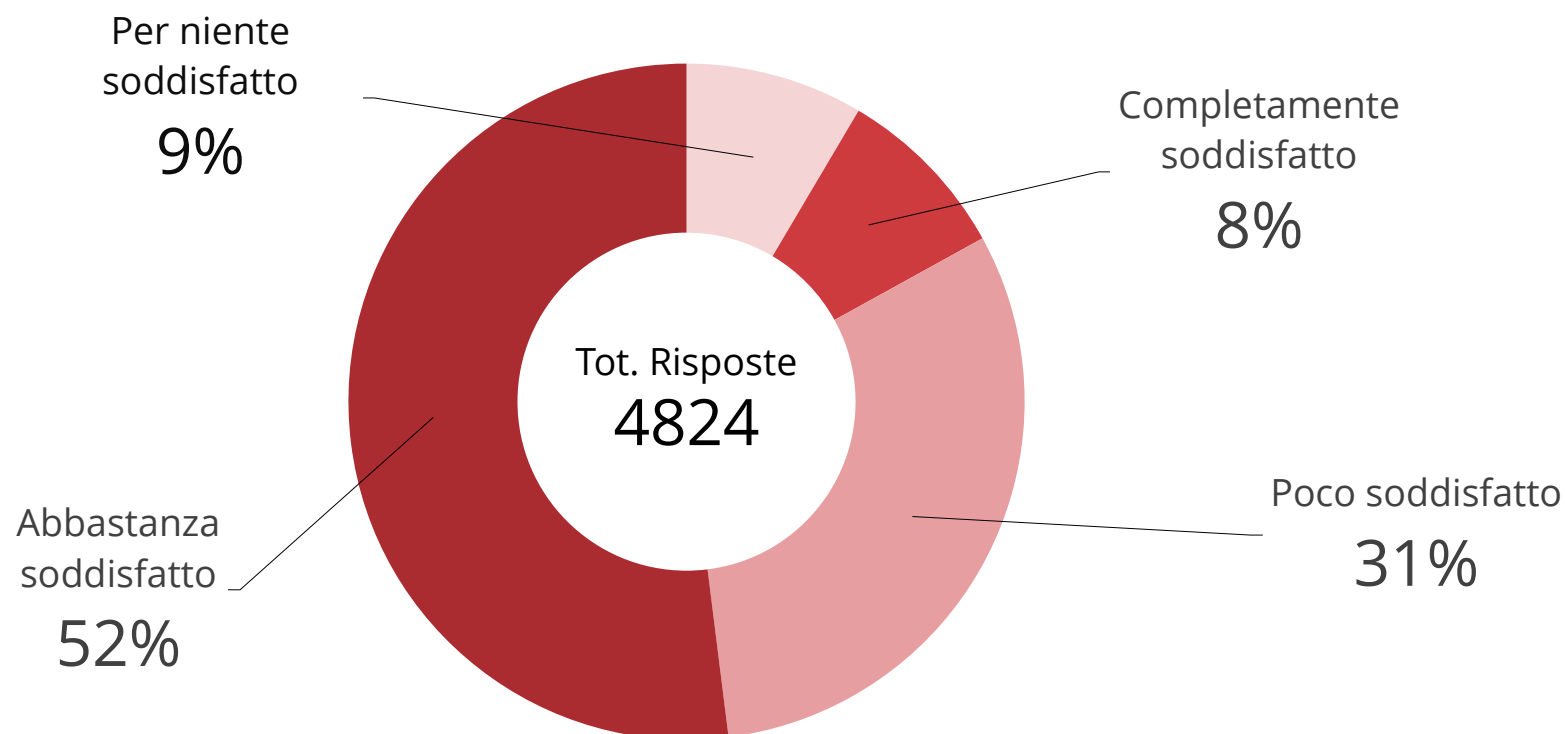


Tot. Risposte  
**4824**

## C.4 Utilizzi un abbonamento per spostarti con i mezzi pubblici? (Se sì specifica quale abbonamento possiedi)



## C.5 In base alla tua esperienza di viaggio, ti ritieni soddisfatto del mezzo o dei mezzi di trasporto utilizzati?



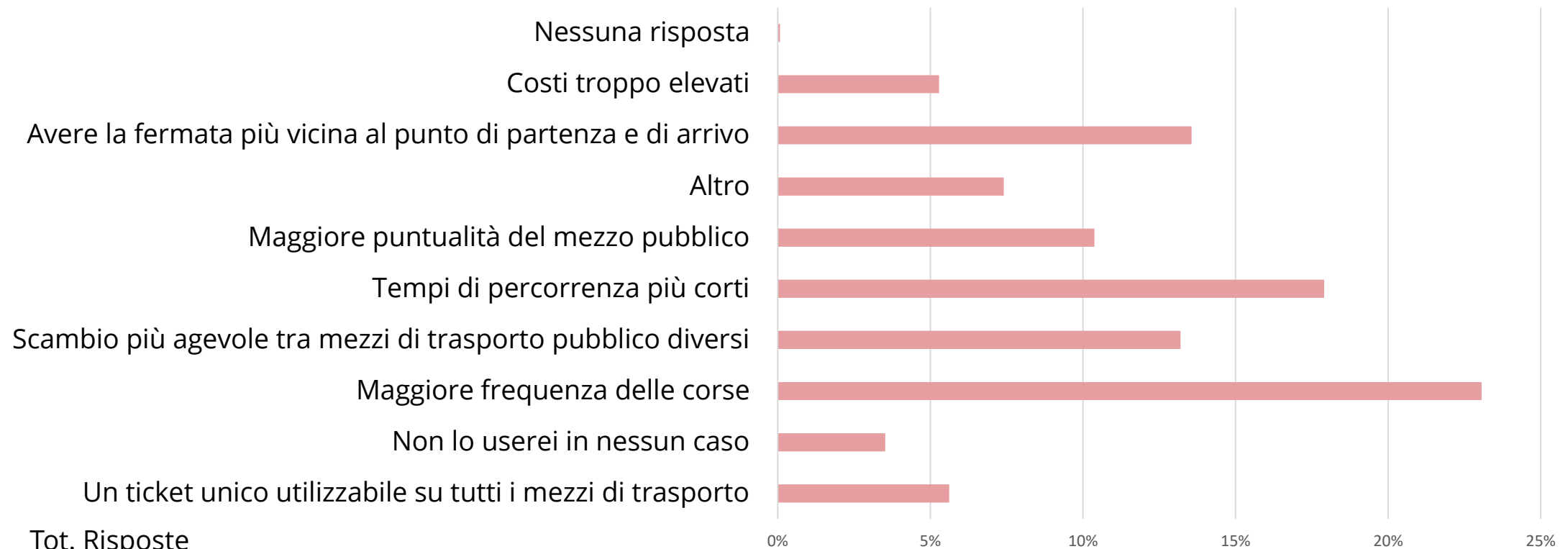


## C.6 Se utilizzi poco i mezzi pubblici indica il motivo prevalente di questa scelta



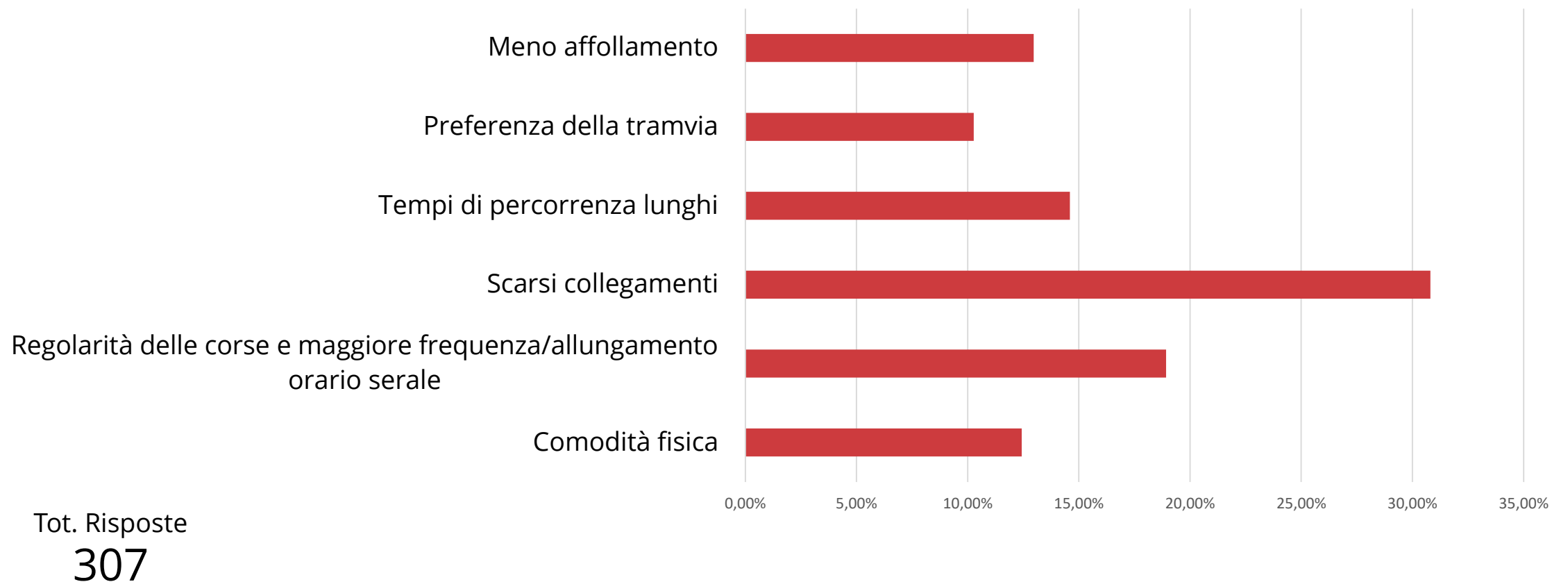
Tot. Risposte  
1250

## C.7 Quale di queste condizioni ti spingerebbe ad utilizzare maggiormente i mezzi di trasporto pubblico?



Tot. Risposte  
**1123**

## C.8 Se avessi risposto "Altro" specifica il motivo



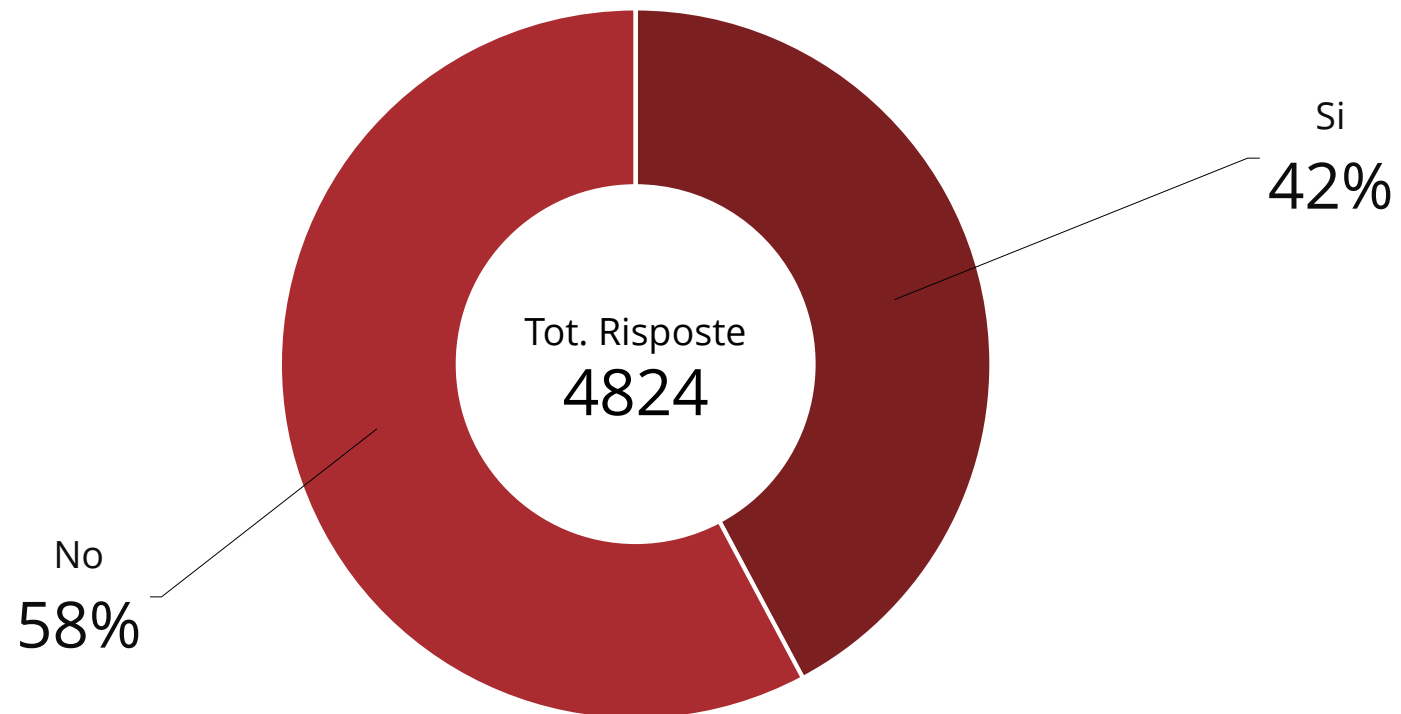
## **QUESTIONARIO CITTADINI**

**“Verso il PUMS della Città Metropolitana di Firenze”**

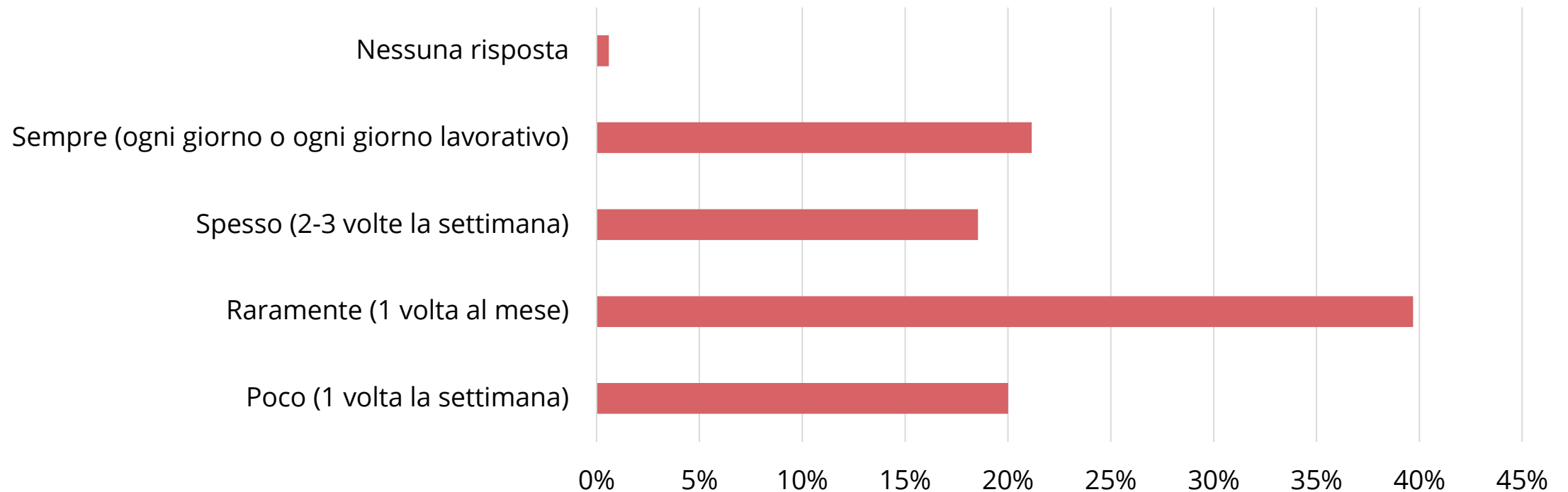
### **Sezione D**

## **La mobilità Ciclo-pedonale**

## D.1 Usi la bicicletta?

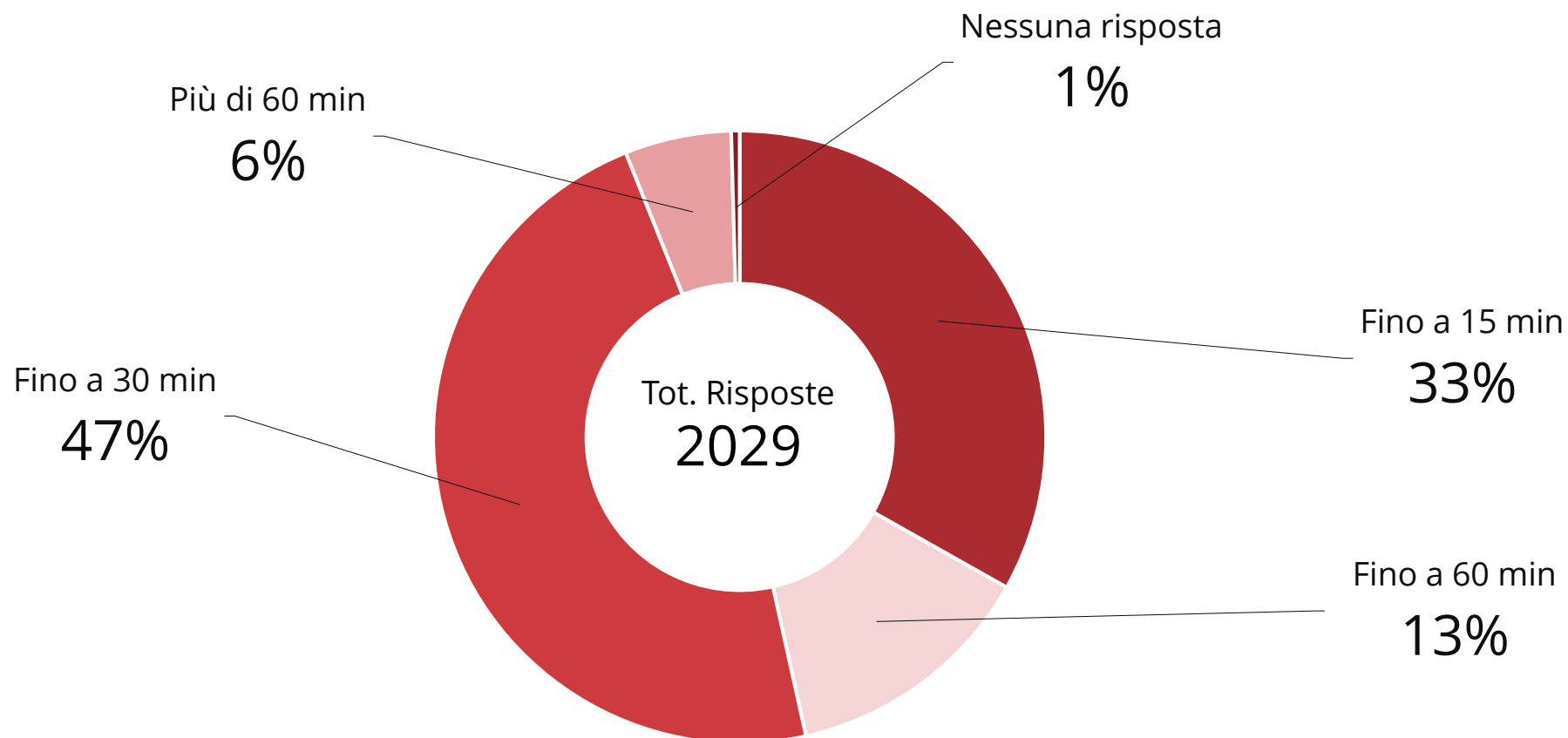


## D.2 Se sì, quante volte ti capita di utilizzarla?

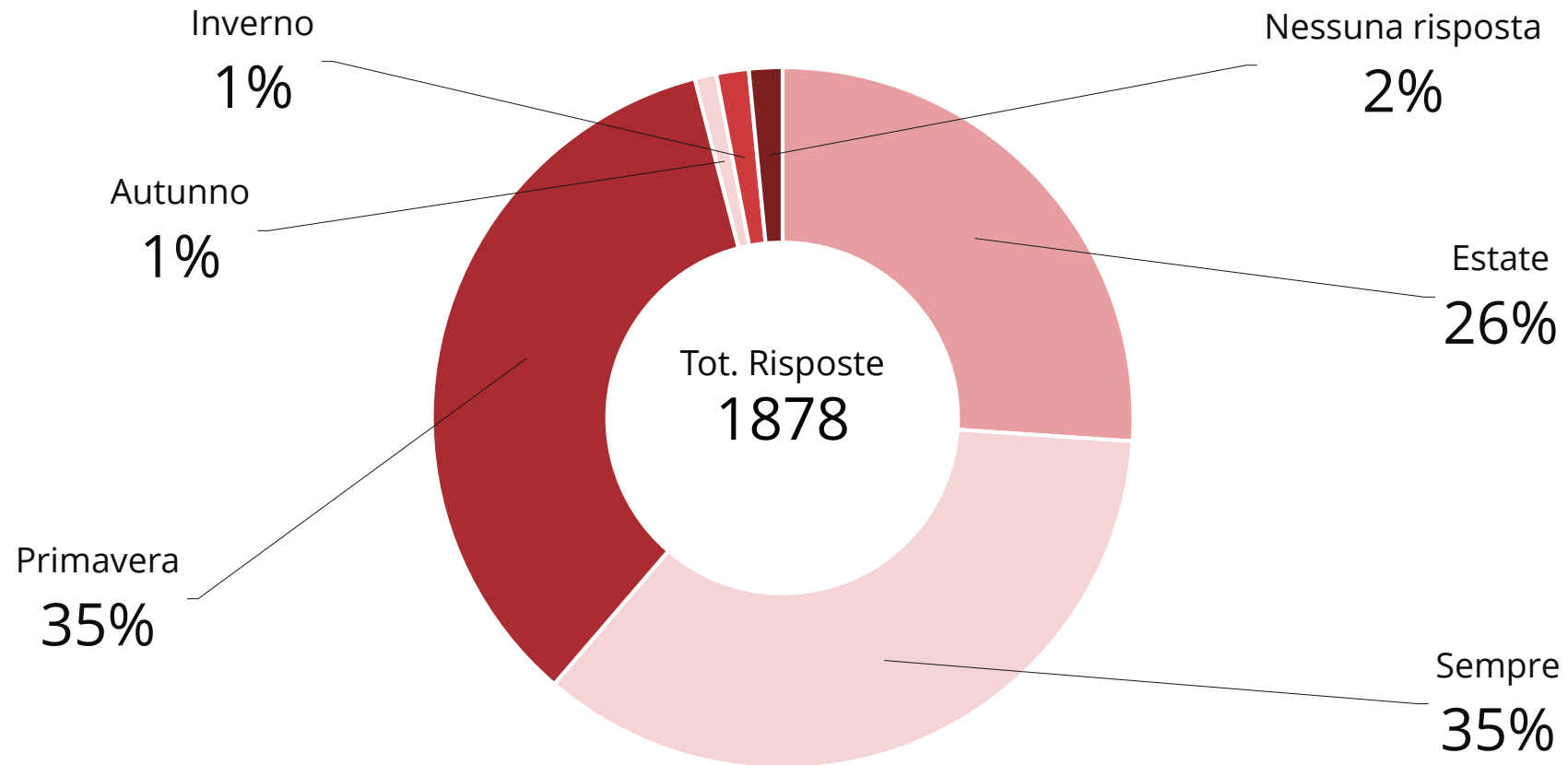


Tot. Risposte  
**2148**

## D.3 Se utilizzi la bicicletta, quanto tempo impieghi mediamente per uno dei tuoi spostamenti?

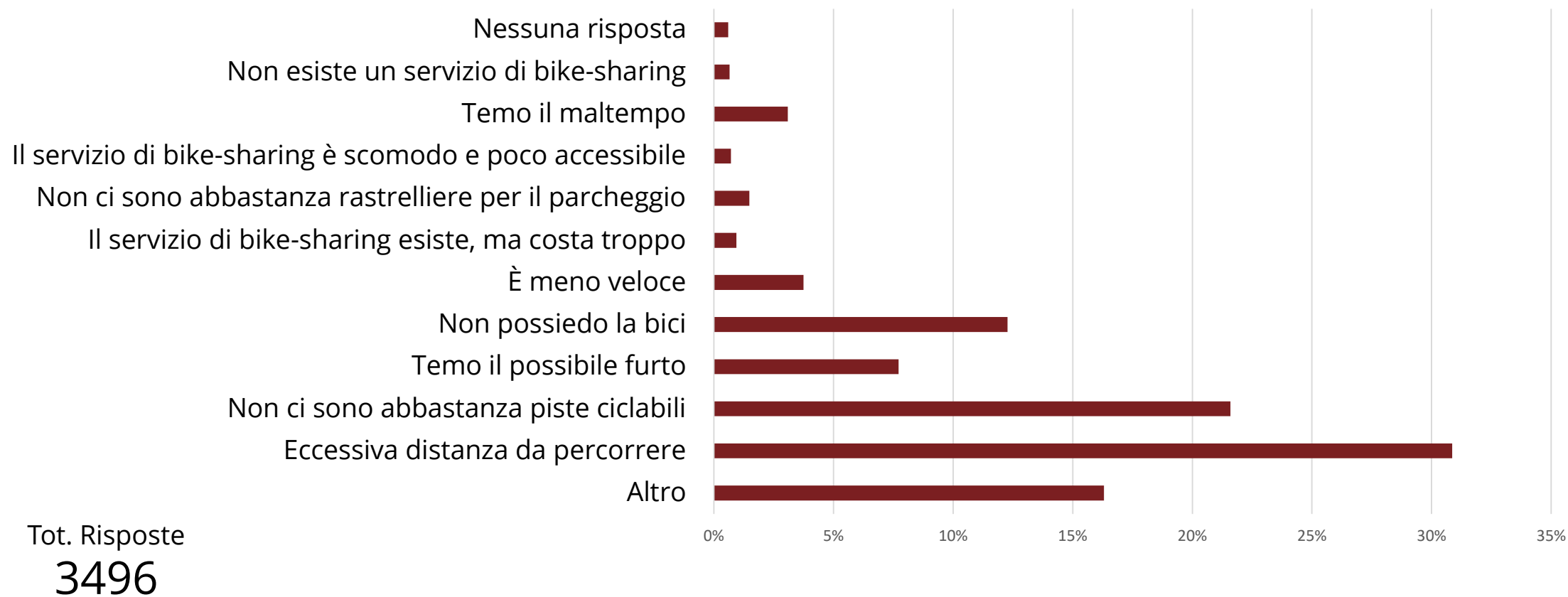


## D.4 In quale stagione dell'anno utilizzi prevalentemente la bicicletta?

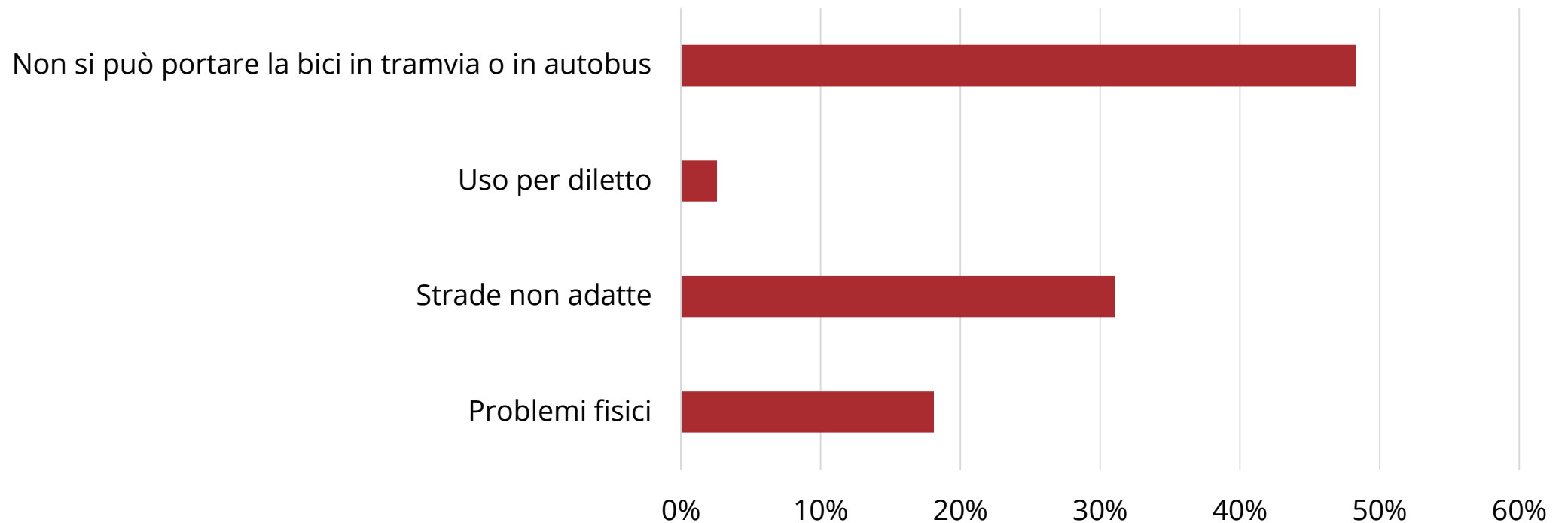




## D.5 Se utilizzi poco o non utilizzi la bicicletta indica il motivo principale di questa scelta

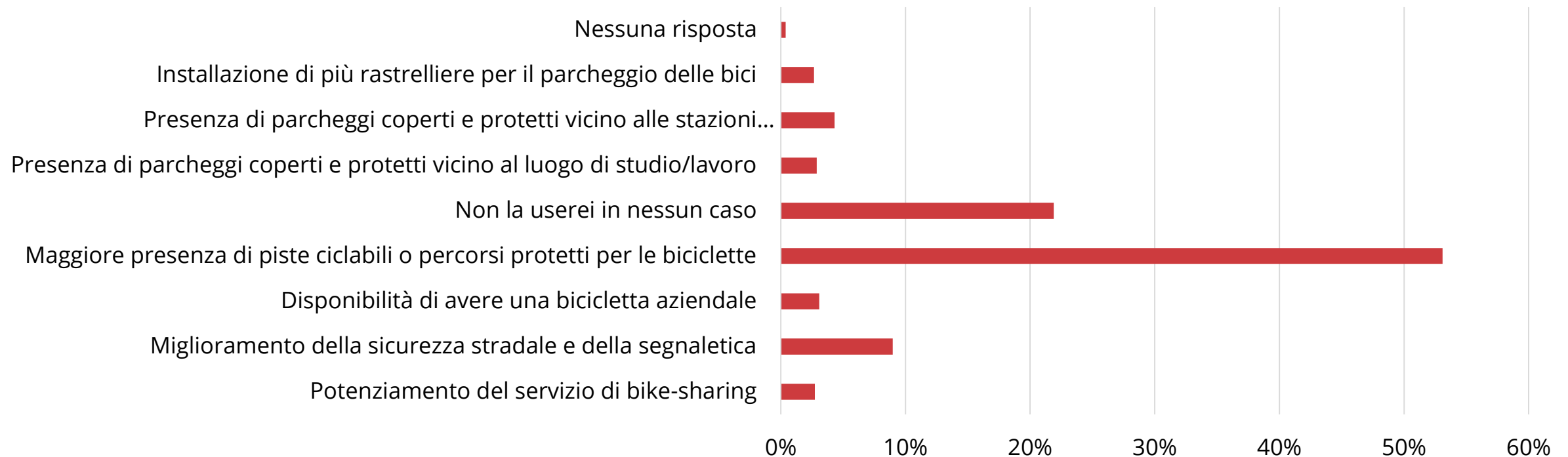


## D.6 Se avessi risposto "Altro" specifica il motivo.



Tot. Risposte  
3920

## D.7 Nei tuoi spostamenti cosa ti spingerebbe ad utilizzare o utilizzare più spesso la bicicletta?



Tot. Risposte  
2491

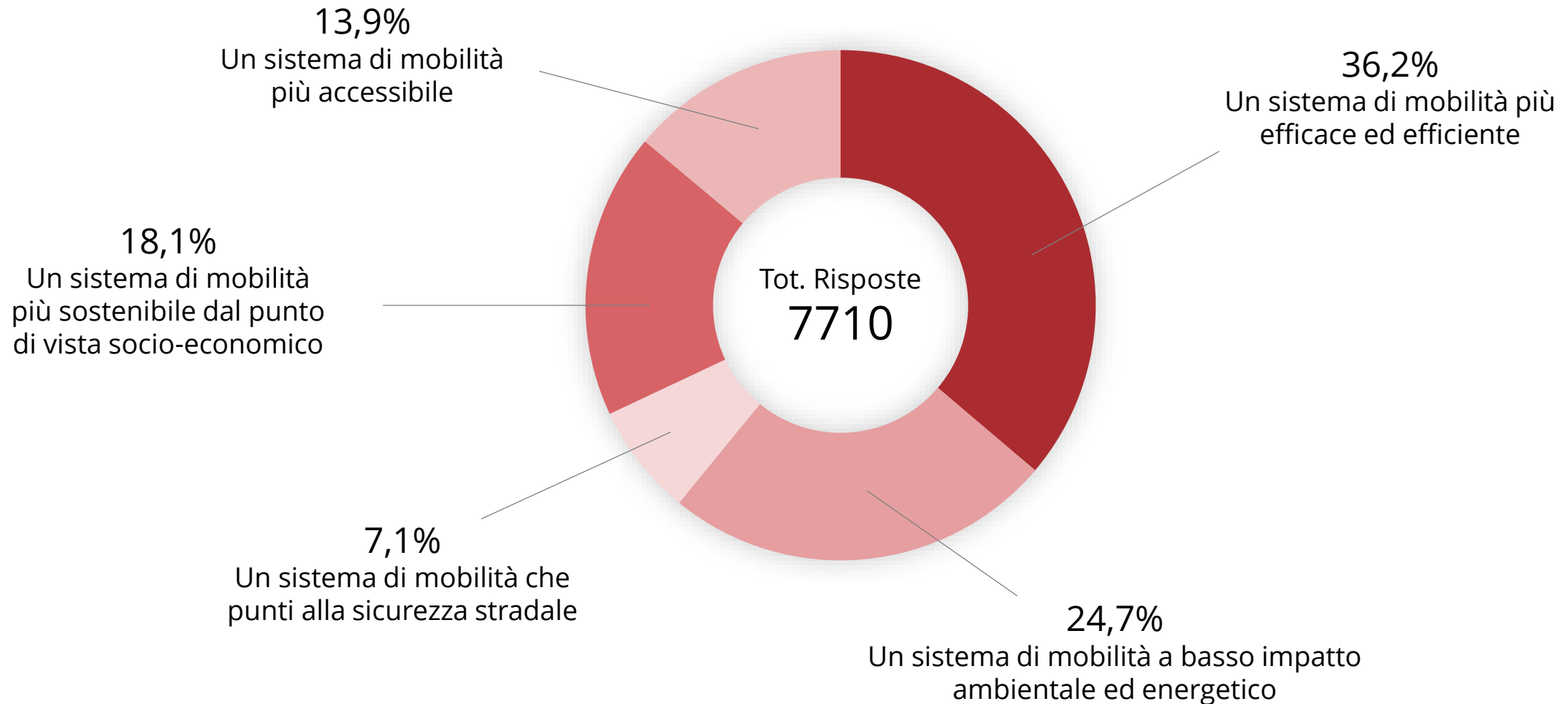
## **QUESTIONARIO CITTADINI**

**“Verso il PUMS della Città Metropolitana di Firenze”**

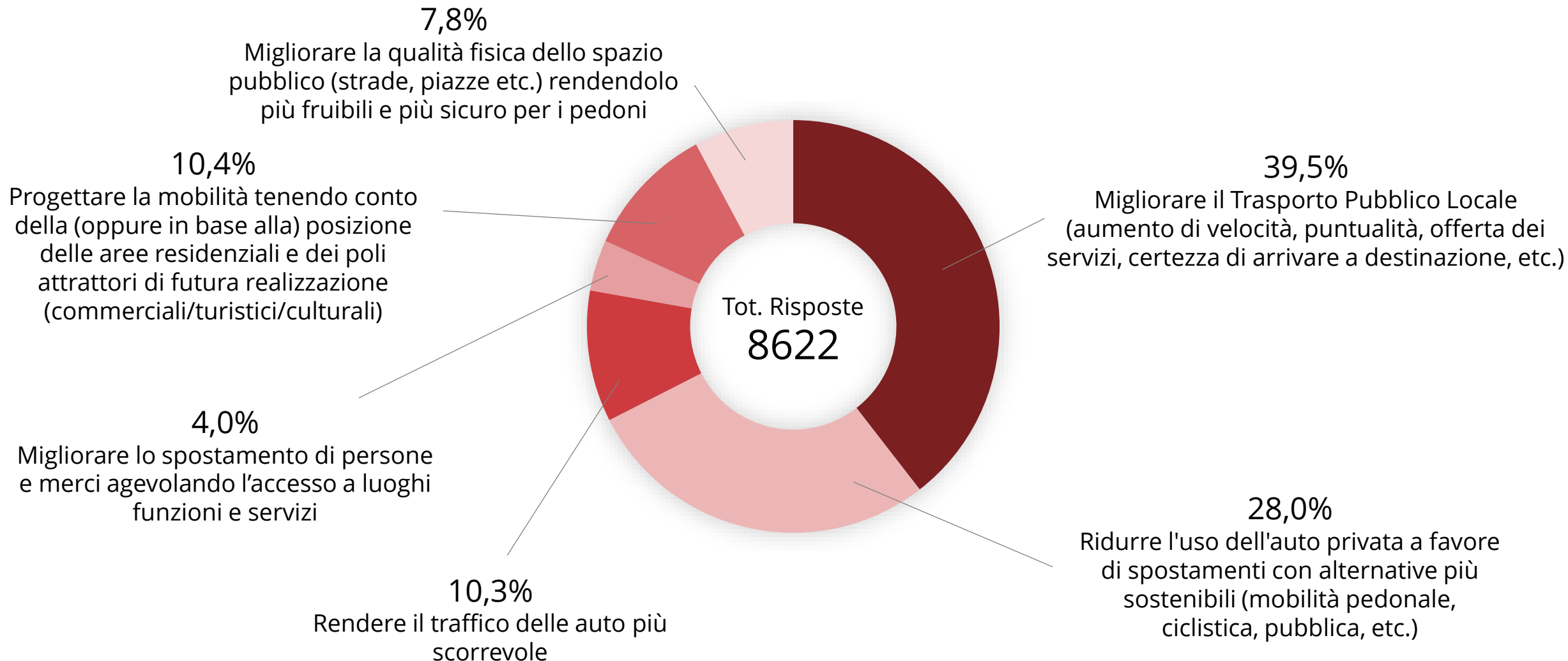
### **Sezione E**

## **Individuazione Priorità Obiettivi PUMS**

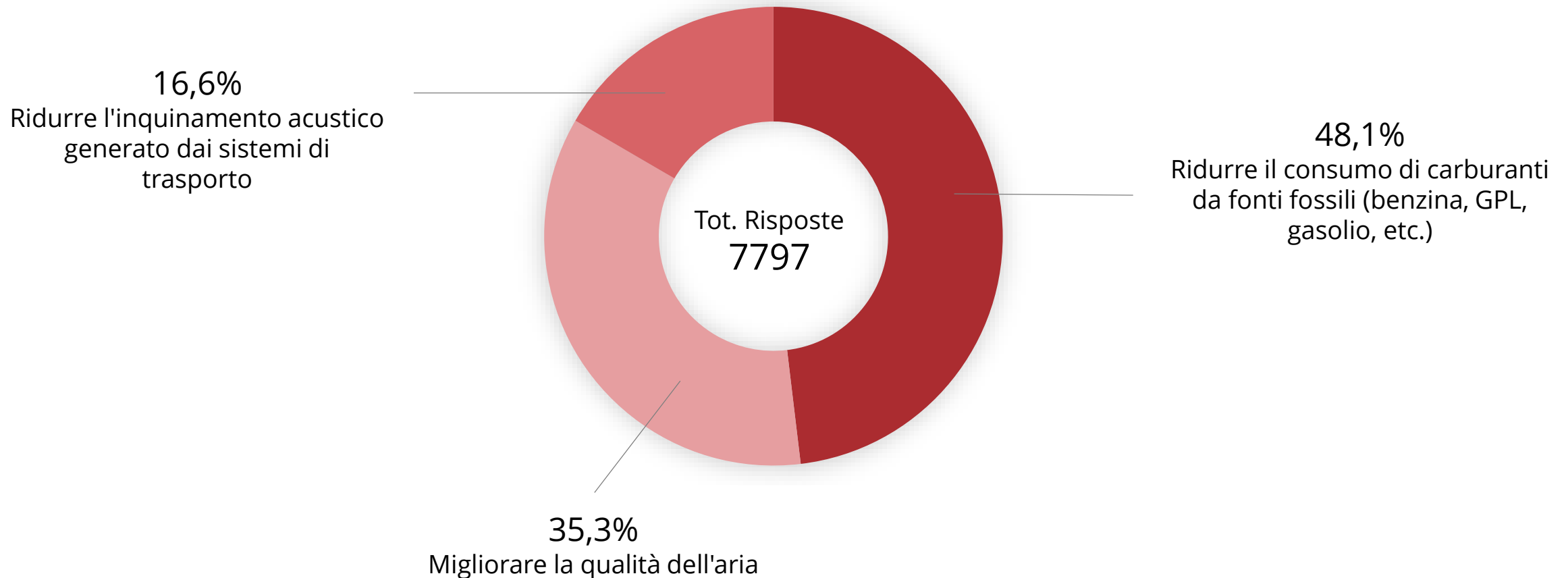
## E.1 Verso quale sistema di mobilità sarebbe prioritario puntare con la realizzazione del PUMS?



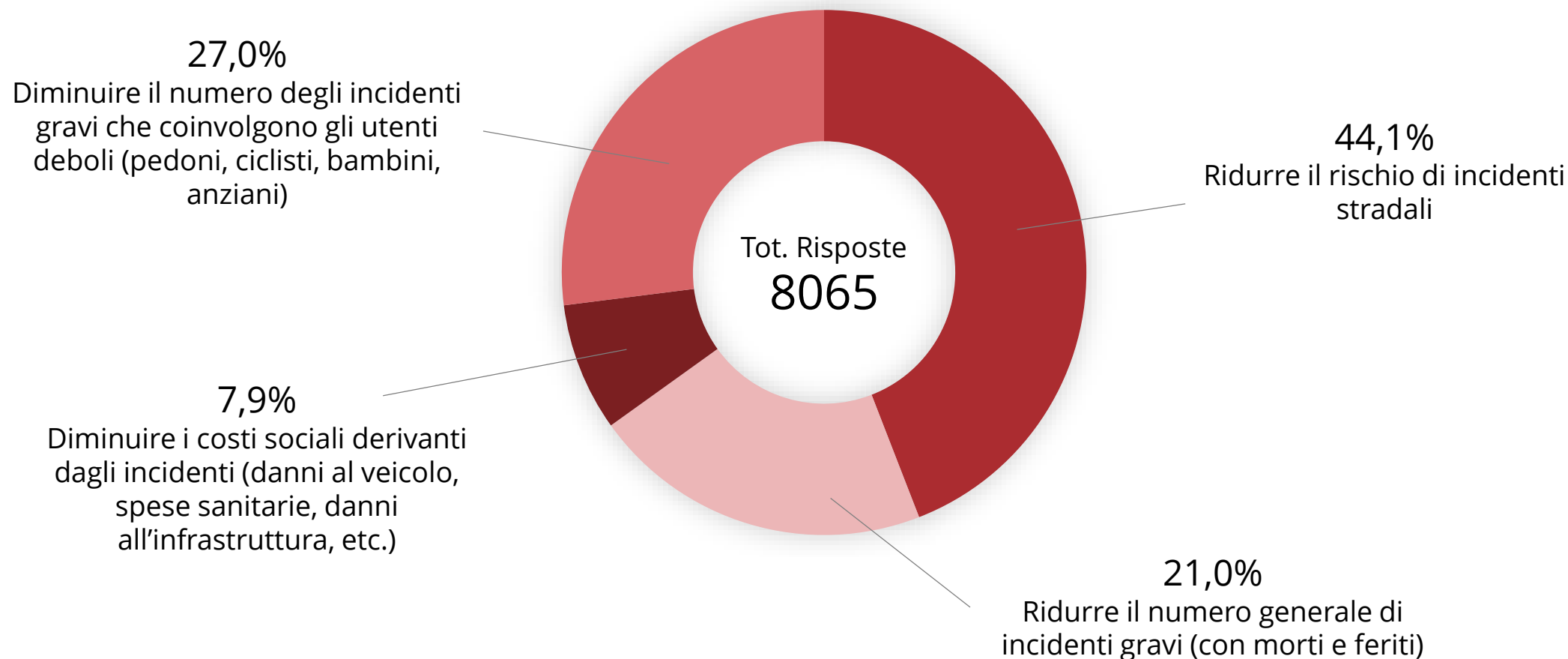
## E.2 Per puntare ad «Un sistema di mobilità più efficace ed efficiente» quali sono per te gli obiettivi più importanti da raggiungere?



### E.3 Per puntare ad «Un sistema di mobilità a basso impatto ambientale ed energetico» quali sono per te gli obiettivi più importanti da raggiungere?

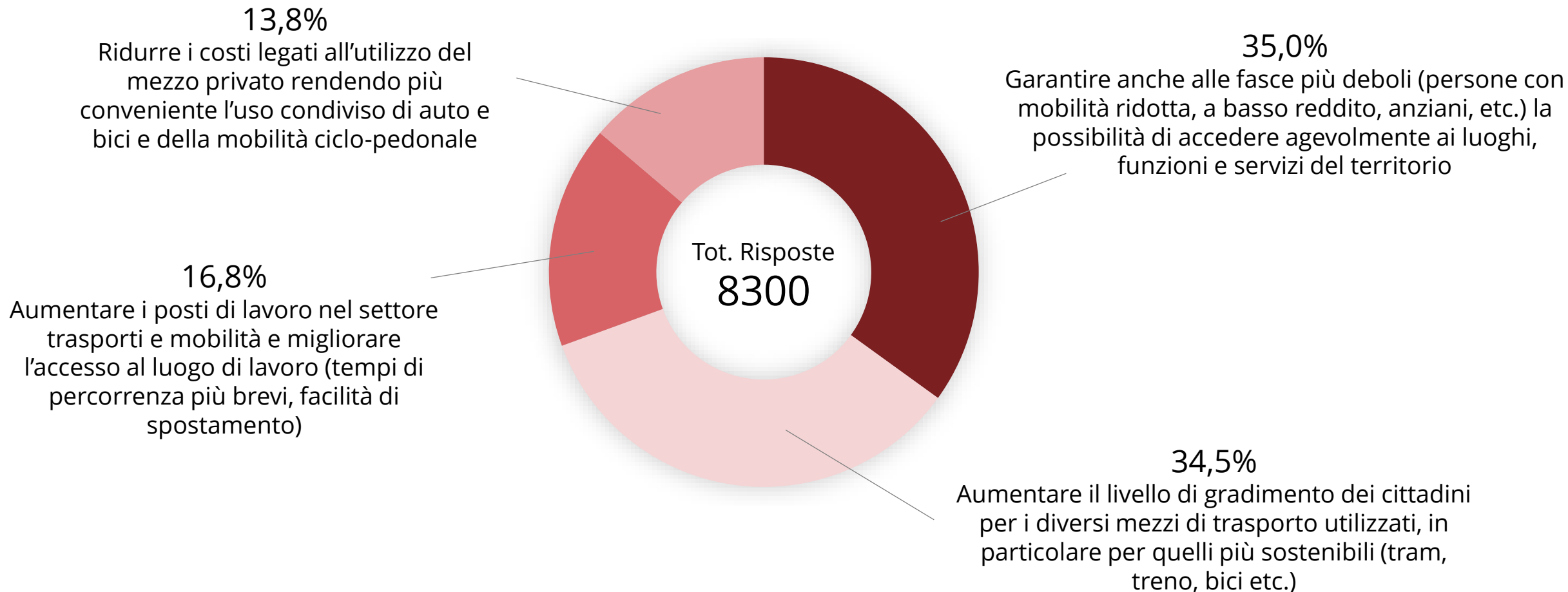


## E.4 Per puntare ad «Un sistema di mobilità che punti alla sicurezza stradale» quali sono per te gli obiettivi più importanti da raggiungere?

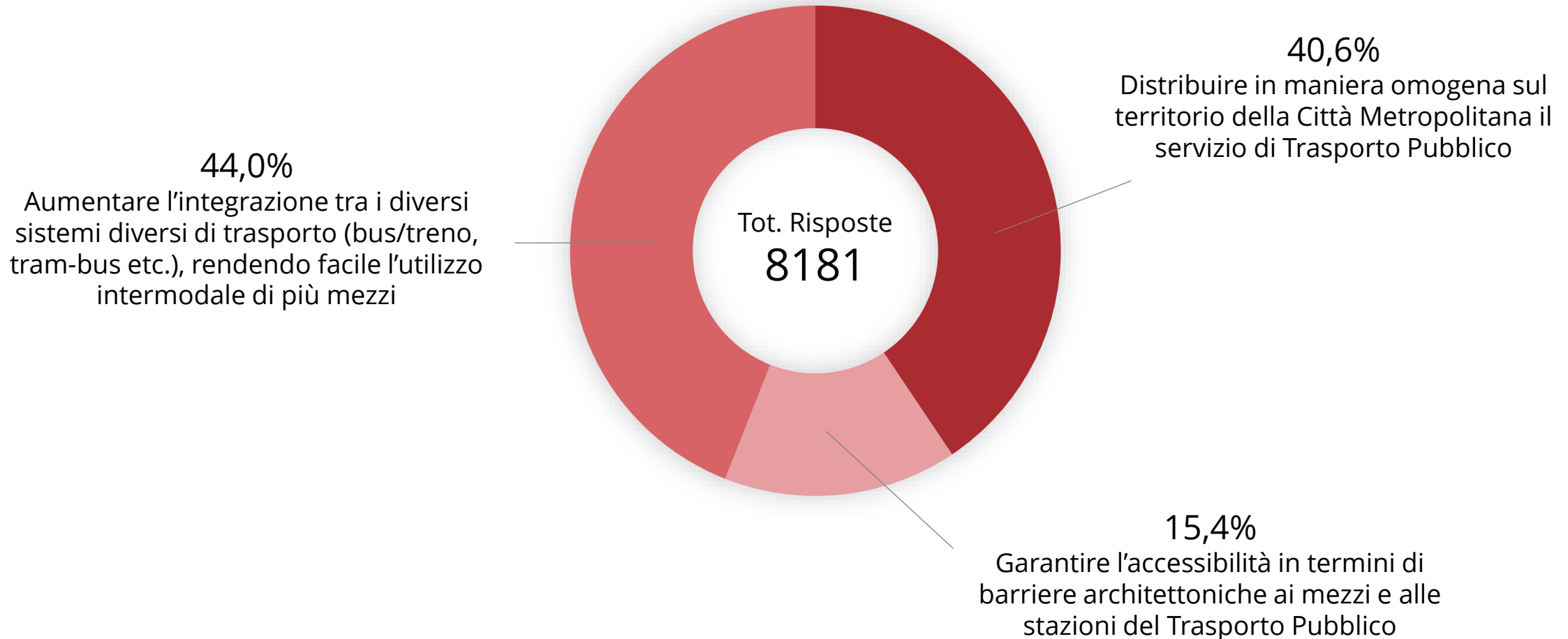




## E.5 Per puntare ad «Un sistema di mobilità più sostenibile dal punto di vista socio-economico» quali sono per te gli obiettivi più importanti da raggiungere?



## E.6 Per puntare ad «Un sistema di mobilità più accessibile» quali sono per te gli obiettivi più importanti da raggiungere?



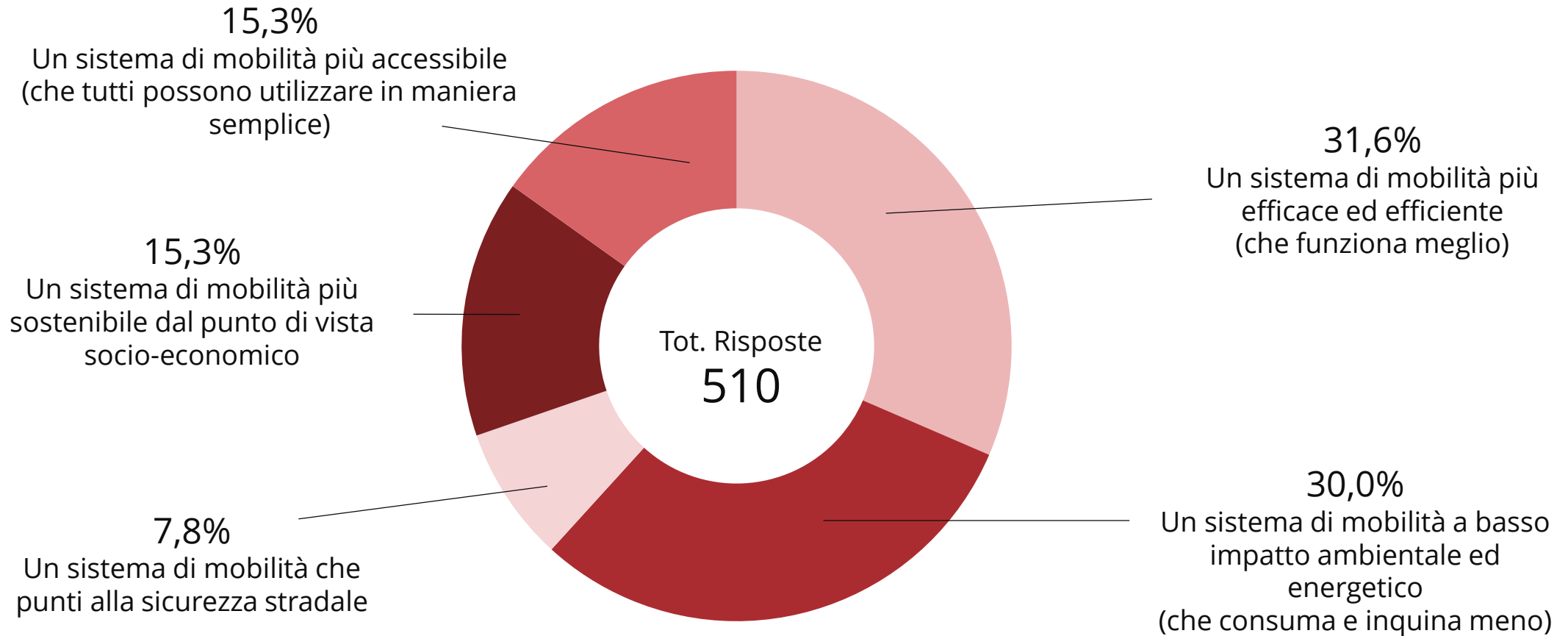
## **QUESTIONARIO STAKEHOLDERS**

**“Verso il PUMS della Città Metropolitana di Firenze”**

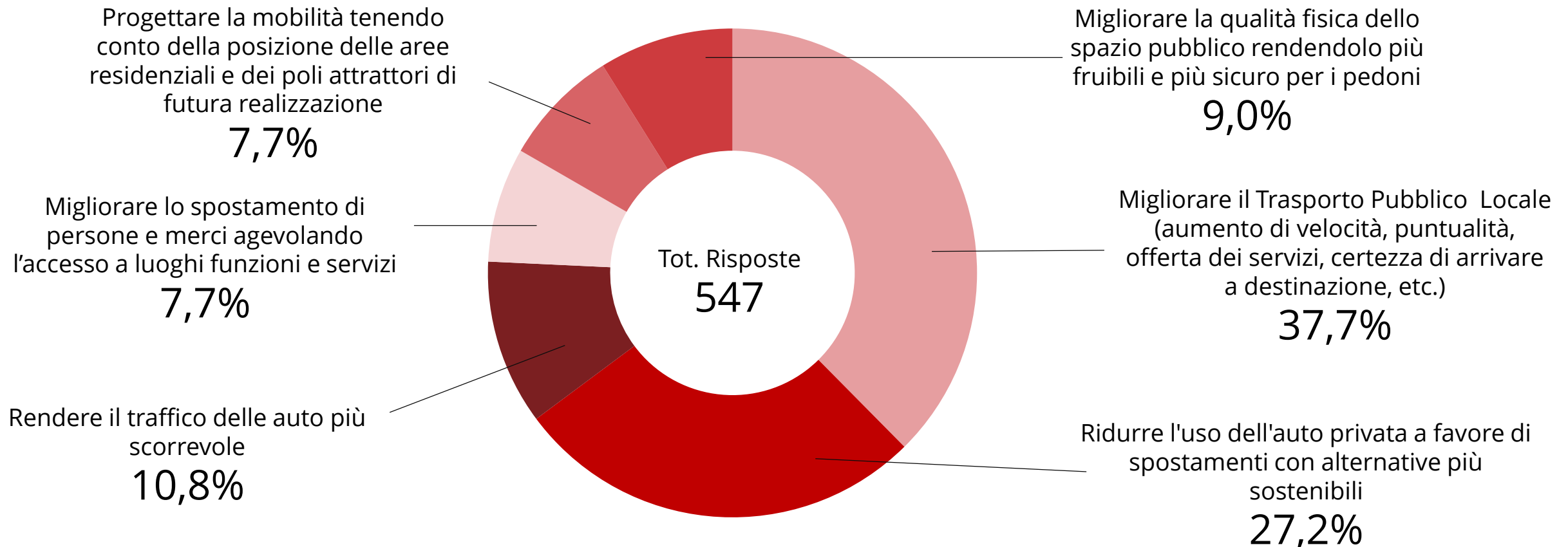
# **Individuazione del Ranking di Obiettivi del PUMS**

## **I RISULTATI**

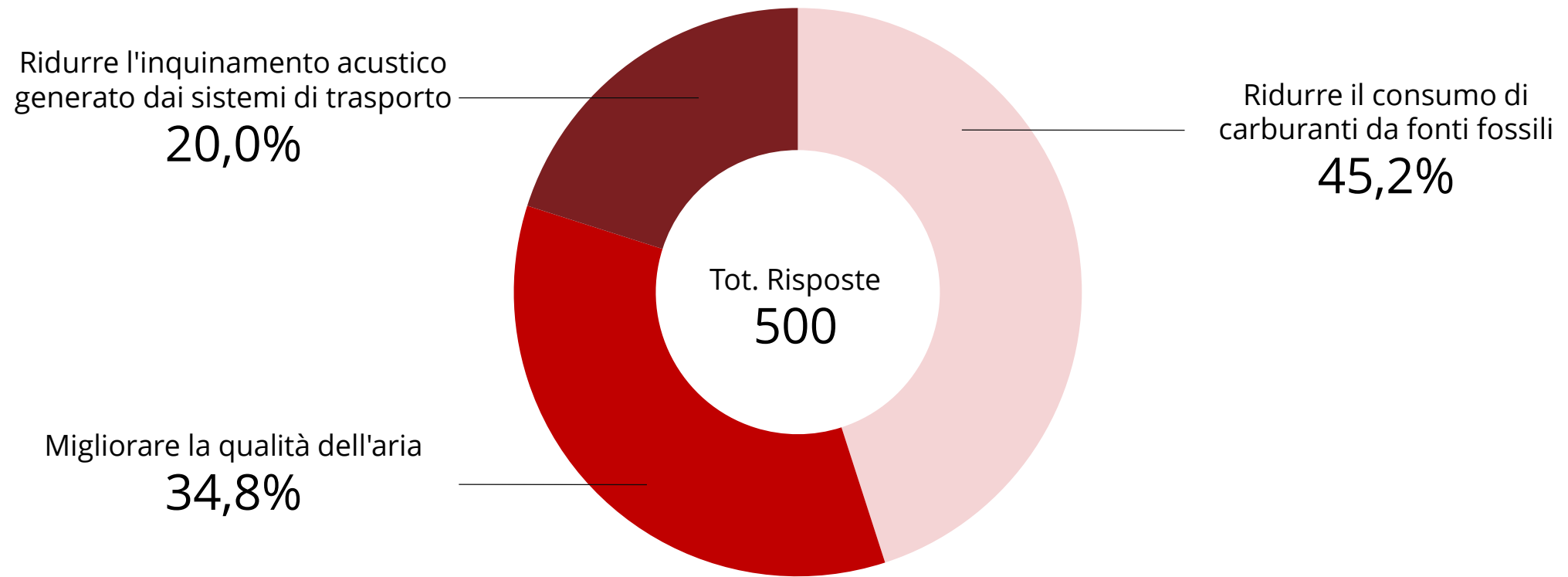
## A.1 Verso quale sistema di mobilità sarebbe prioritario puntare con la realizzazione del PUMS?



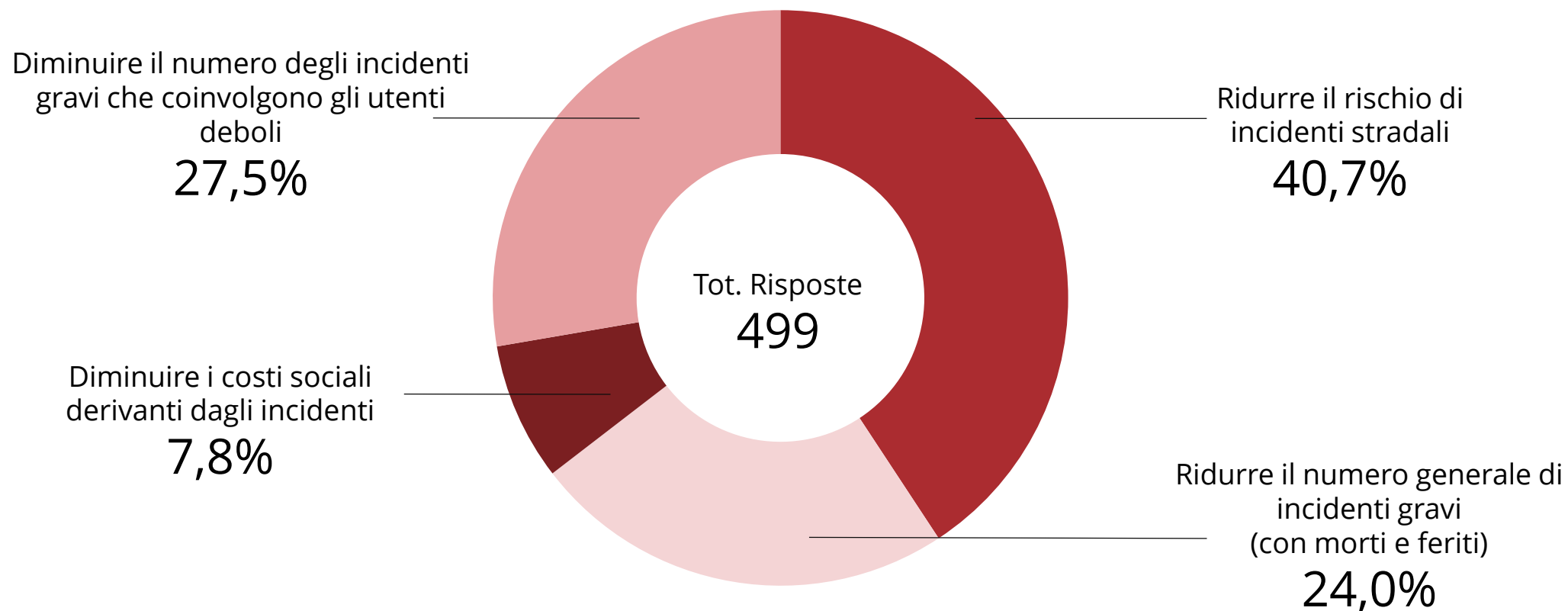
## A.2 Per puntare ad «Un sistema di mobilità più efficace ed efficiente» quali sono per te gli obiettivi più importanti da raggiungere?



### A.3 Per puntare ad «Un sistema di mobilità a basso impatto ambientale ed energetico» quali sono per te gli obiettivi più importanti da raggiungere?



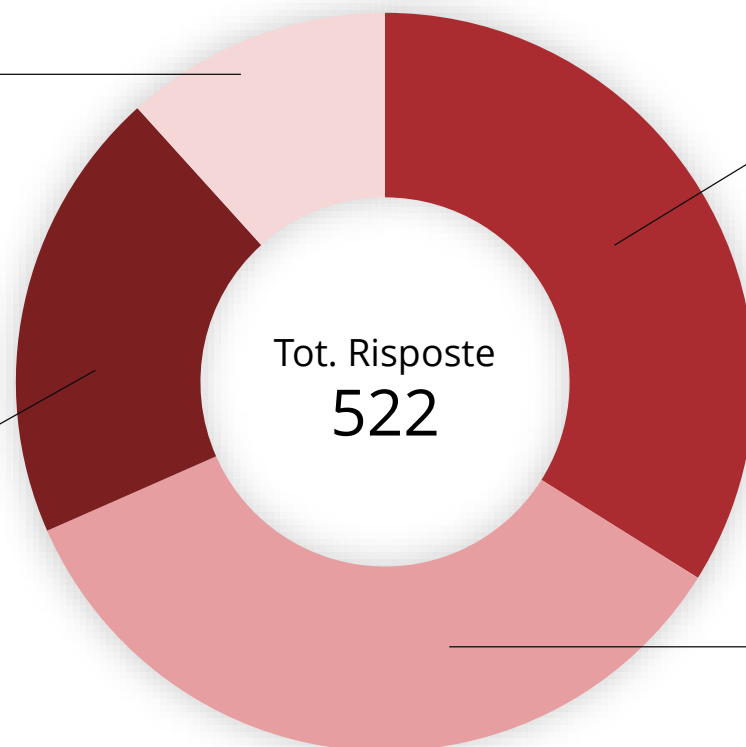
## A.4 Per puntare ad «Un sistema di mobilità che punti alla sicurezza stradale» quali sono per te gli obiettivi più importanti da raggiungere?



## A.5 Per puntare ad «Un sistema di mobilità più sostenibile dal punto di vista socio-economico» quali sono per te gli obiettivi più importanti da raggiungere?

Ridurre i costi legati all'utilizzo del mezzo privato rendendo più conveniente l'uso condiviso di auto e bici e della mobilità ciclo-pedonale  
**11,7%**

Aumentare i posti di lavoro nel settore trasporti e mobilità e migliorare l'accesso al luogo di lavoro  
**19,9%**

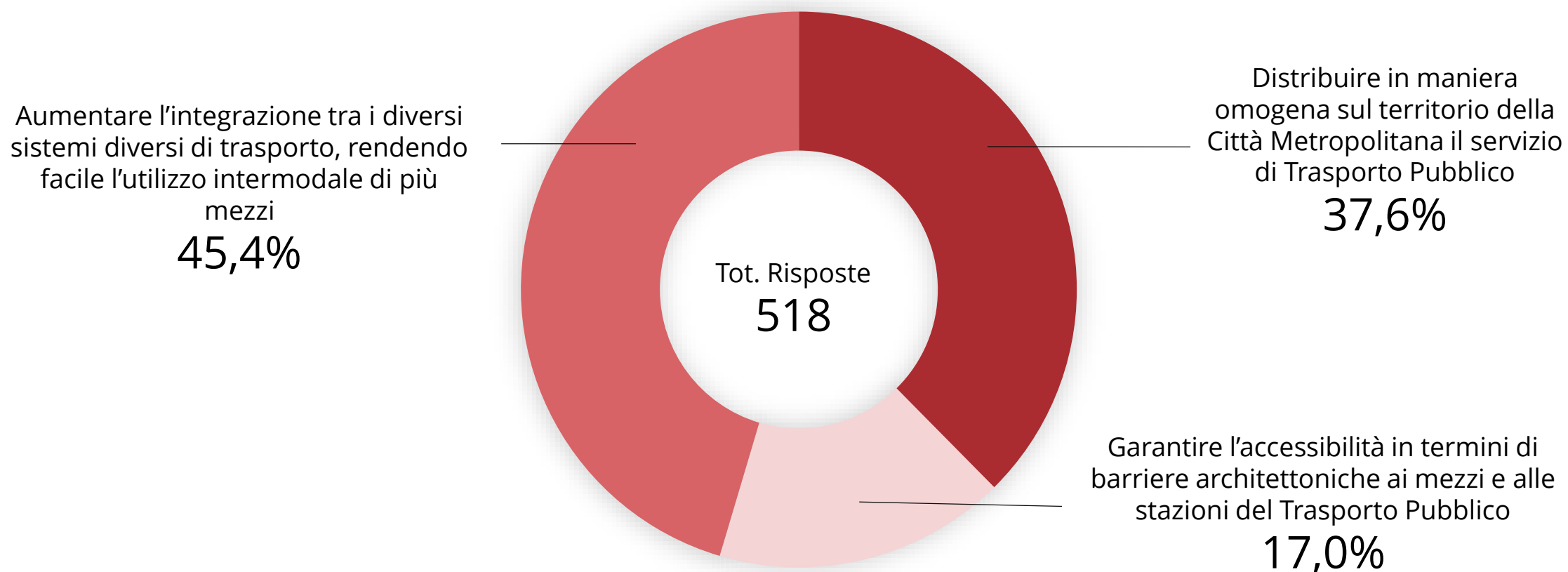


Garantire anche alle fasce più deboli la possibilità di accedere agevolmente ai luoghi, funzioni e servizi del territorio  
**33,9%**

Aumentare il livello di gradimento dei cittadini per i diversi mezzi di trasporto utilizzati, in particolare per quelli più sostenibili  
**34,5%**



## A.6 Per puntare ad «Un sistema di mobilità più accessibile» quali sono per te gli obiettivi più importanti da raggiungere?




# Percorso partecipativo

## II. CROWDMAP

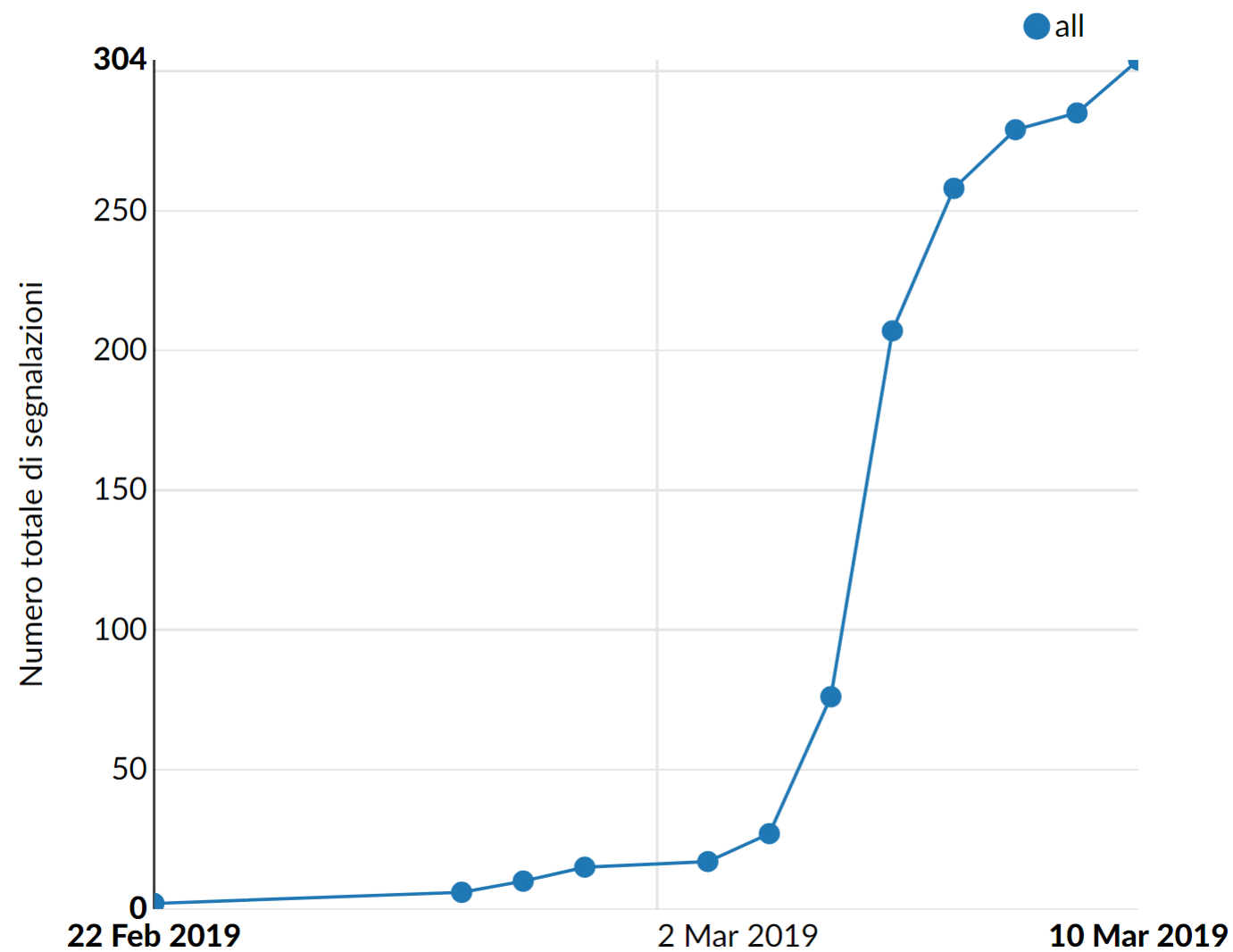
### “Verso il PUMS della Città Metropolitana di Firenze”

pubblicata il 22 febbraio 2019 e aperta fino al 10 marzo 2019

**304 Segnalazioni**


-  Una mappa collettiva online rivolta alla cittadinanza per segnalare suggerimenti, proposte e idee per rendere più sostenibile il sistema della mobilità

# 1. Attività della mappa nel tempo



## 2. Gli esiti ottenuti: la mappa condivisa

### Verso il PUMS della Città Metropolitana di Firenze



Per aggiungere un segnaposto clicca sul PULSANTE GIALLO con il "+" e clicca su "Vorrei segnalare un problema" o "Vorrei proporre una soluzione".

Oppure clicca sui pulsanti qui sotto accanto a "Vorrei segnalare un problema" o "Vorrei proporre una soluzione" e clicca su "Aggiungi a"

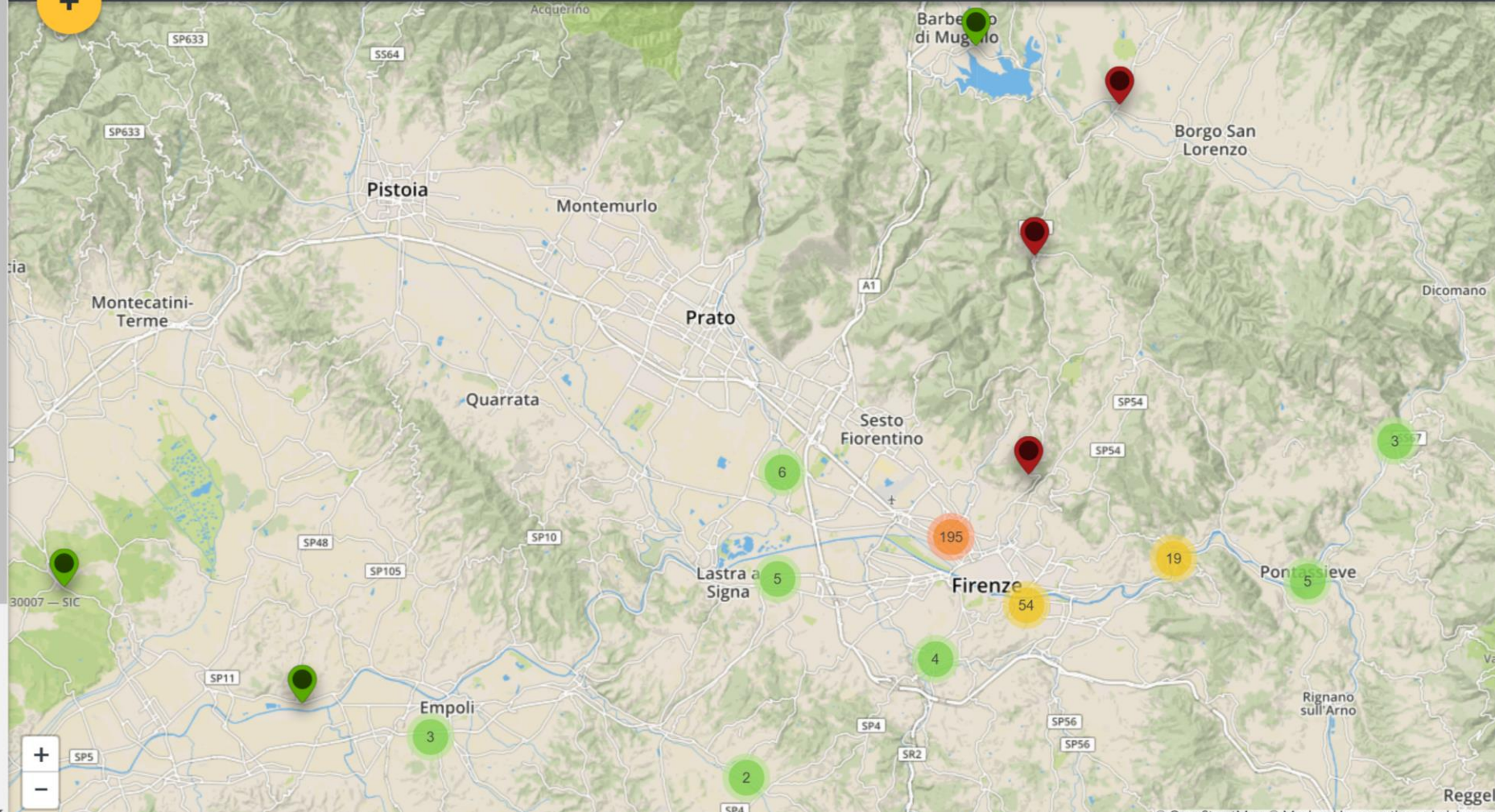
**Vorrei segnalare un problema** 168 ▾

**Vorrei proporre una soluzione** 135 ▾

Cerca

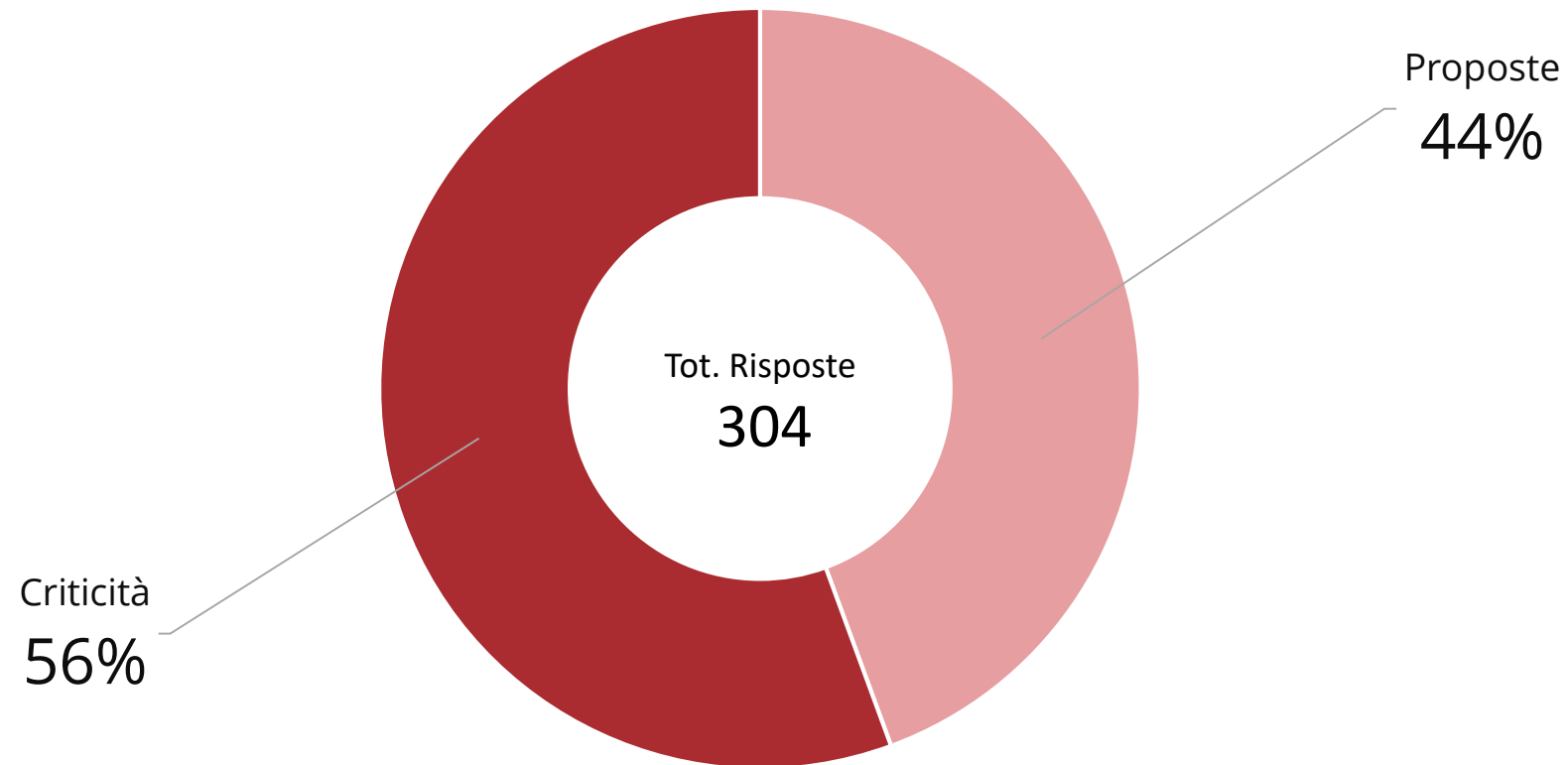
0 SORT & FILTER ▾

CONDIVIDI

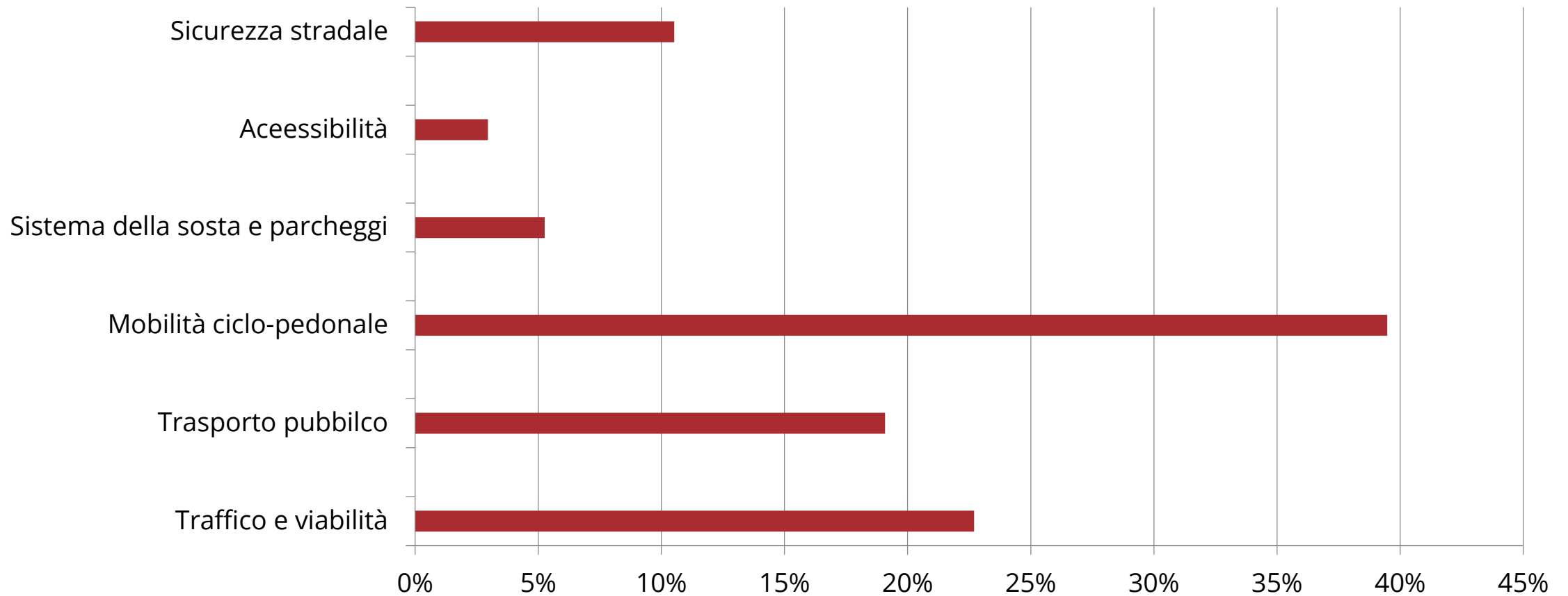


© OpenStreetMap. © Mapbox | Improve the underlying map

### 3. Proposte e criticità segnalate nella Crowdmap



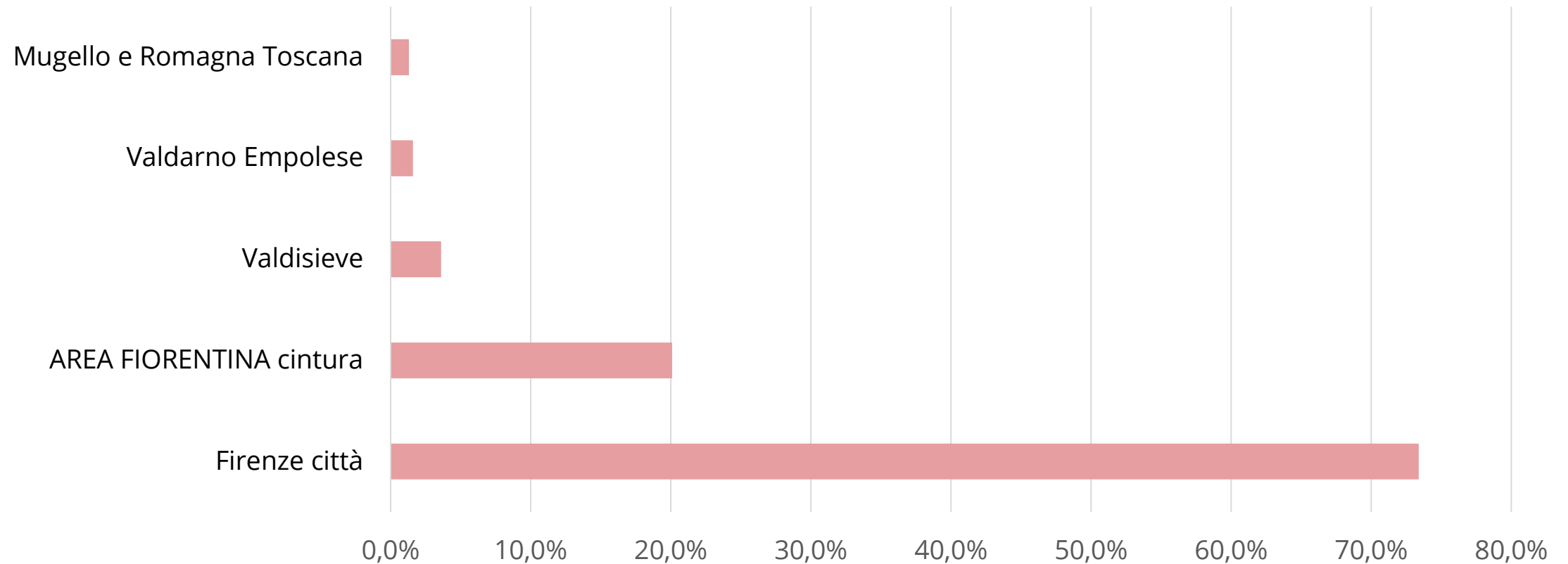
## 4. I principali temi di interesse



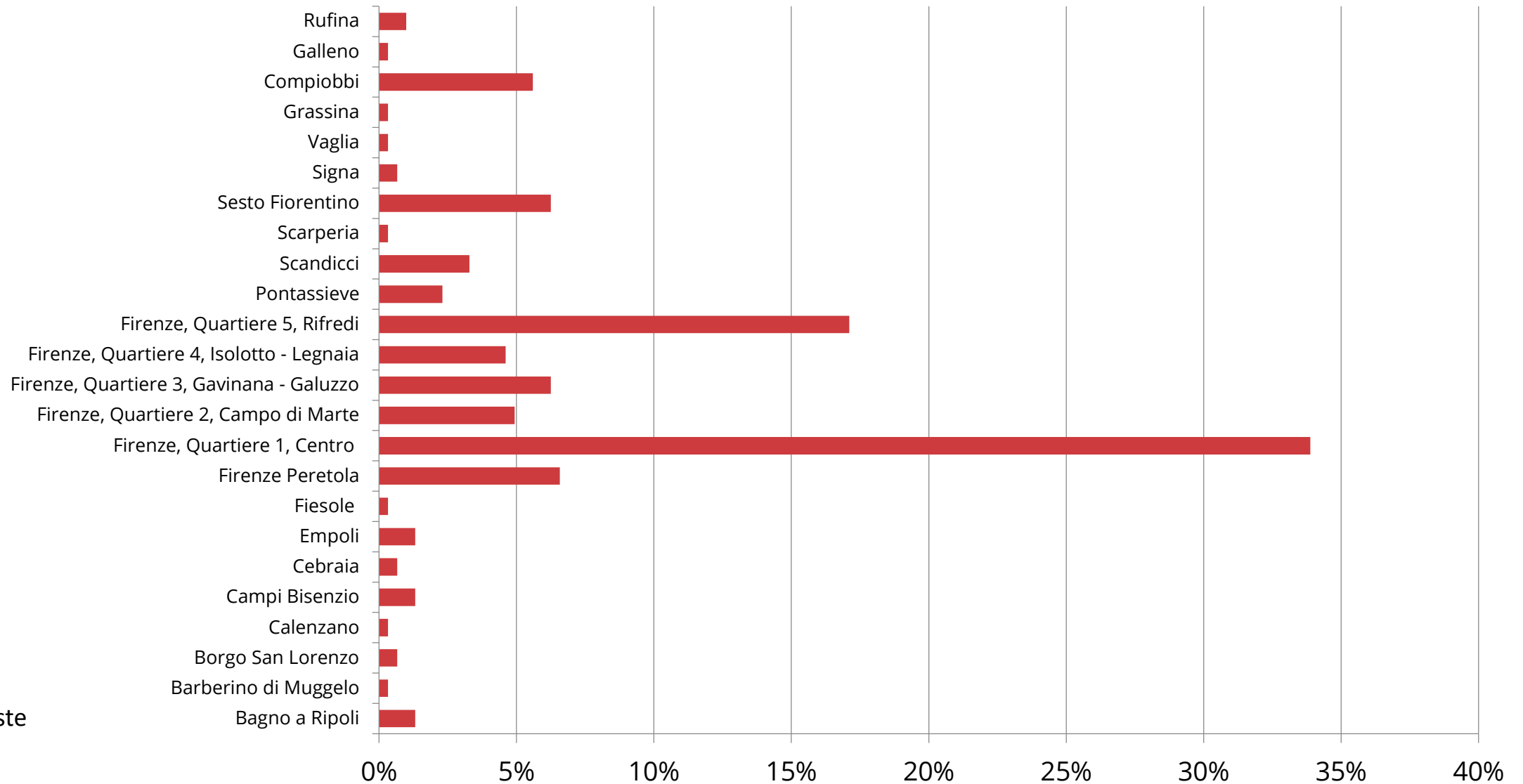
Tot. Risposte

**304**

## 5. Le segnalazioni per aree geografiche



## 6. Le località delle segnalazioni



Tot. Risposte

304