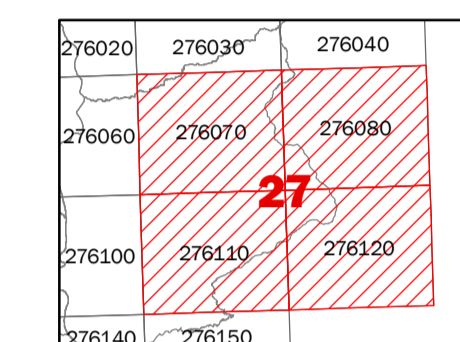




**PIANO TERRITORIALE  
DI COORDINAMENTO PROVINCIALE**  
Revisione ed adeguamento  
ai sensi della L.R. 3 gennaio 2005 n.1





**CARTA DELLA PERIODIZZAZIONE**

Scala 1:20.000



**LEGENDA**

**EDIFICATO**

-  presente al 1900
-  dal 1900 al 1960
-  dal 1960 al 1998
-  dal 1998 al 2007

APPROVATO CON DELIBERA  
DEL CONSIGLIO PROVINCIALE  
N°1 DEL 10 GENNAIO 2013  
copia conforme di documento informatico

