

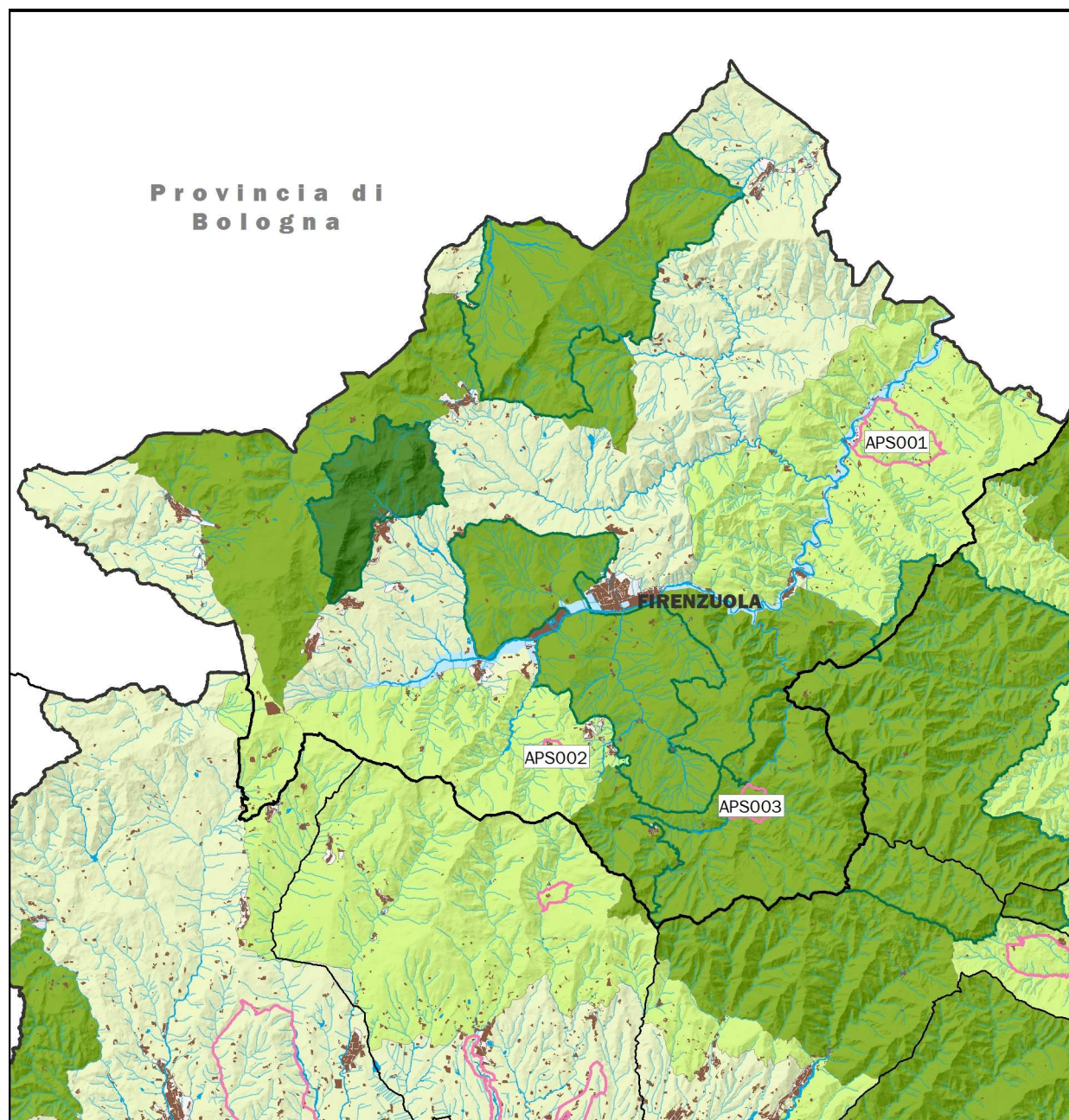


COMUNE DI FIRENZUOLA

APS001 - ALBIGNANO

APS002 - CORNIOLO

APS003 - OSTETO



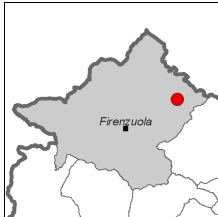
PTC della Provincia di Firenze
Atlante delle Invarianti Strutturali

— AREE DI PROTEZIONE STORICO AMBIENTALE



**APS001 – ALBIGNANO
(Firenzuola)**
■ **Zone paesistico-panoramiche**

Superficie: 229,9 ha
Altitudine slm: 476,2m media - 721,8m max

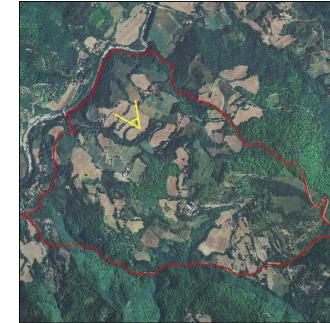


Descrizione: area panoramica di crinale che comprende il Monte Faggiola e il Poggio di Stignano e dove si trova la viabilità panoramica denominata Strada Provinciale della Faggiola.

Vincoli:
Dlgs 42/2004 art.142:

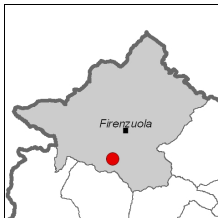
lettera b	<input type="checkbox"/>	lettera c	<input checked="" type="checkbox"/>
lettera d	<input type="checkbox"/>	lettera f	<input type="checkbox"/>
lettera g	<input checked="" type="checkbox"/>	lettera h	<input type="checkbox"/>
lettera i	<input type="checkbox"/>	lettera m	<input checked="" type="checkbox"/>

- beni paesaggistici specificamente individuati
- beni soggetti a vincolo archeologico
- beni soggetti a vincolo architettonico



**APS002 – CORNIOLO
(Firenzuola)**
■ **Aree adiacenti a centri storici**

Superficie: 9,1 ha
Altitudine slm: 719,7m media - 753,2m max

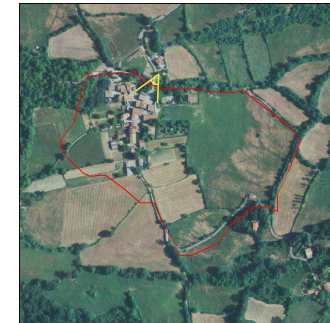


Descrizione: l'area comprende l'abitato storico di Corniolo e il suo intorno, ed è individuata al fine di salvaguardare il rapporto tra il centro abitato e la campagna circostante.

Vincoli:
Dlgs 42/2004 art.142:

lettera b	<input type="checkbox"/>	lettera c	<input type="checkbox"/>
lettera d	<input type="checkbox"/>	lettera f	<input type="checkbox"/>
lettera g	<input checked="" type="checkbox"/>	lettera h	<input type="checkbox"/>
lettera i	<input type="checkbox"/>	lettera m	<input type="checkbox"/>

- beni paesaggistici specificamente individuati
- beni soggetti a vincolo archeologico
- beni soggetti a vincolo architettonico



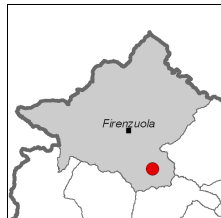
**APS003 – OSTETO
(Firenzuola)**

■ **Monumenti storico agrari**

Descrizione: ambito di rispetto intorno al borgo montano di Osteto e alla Badia di Moscheta, primo insediamento dei Monaci Vallombrosani nel territorio. Sono presenti pascoli e viabilità con staccionata tipica del paesaggio montano.

Superficie: 58,20 ha

Altitudine slm: 611,4 m media – 740 m max



Vincoli:

Dlgs 42/2004 art.142:

lettera b	<input type="checkbox"/>	lettera c	■
lettera d	<input type="checkbox"/>	lettera f	<input type="checkbox"/>
lettera g	■	lettera h	<input type="checkbox"/>
lettera i	<input type="checkbox"/>	lettera m	<input type="checkbox"/>

beni paesaggistici specificamente individuati



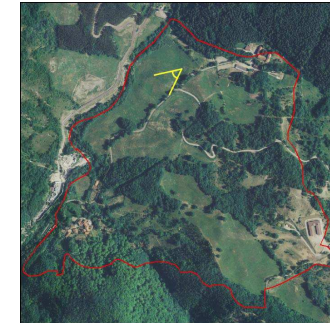
beni soggetti a vincolo archeologico

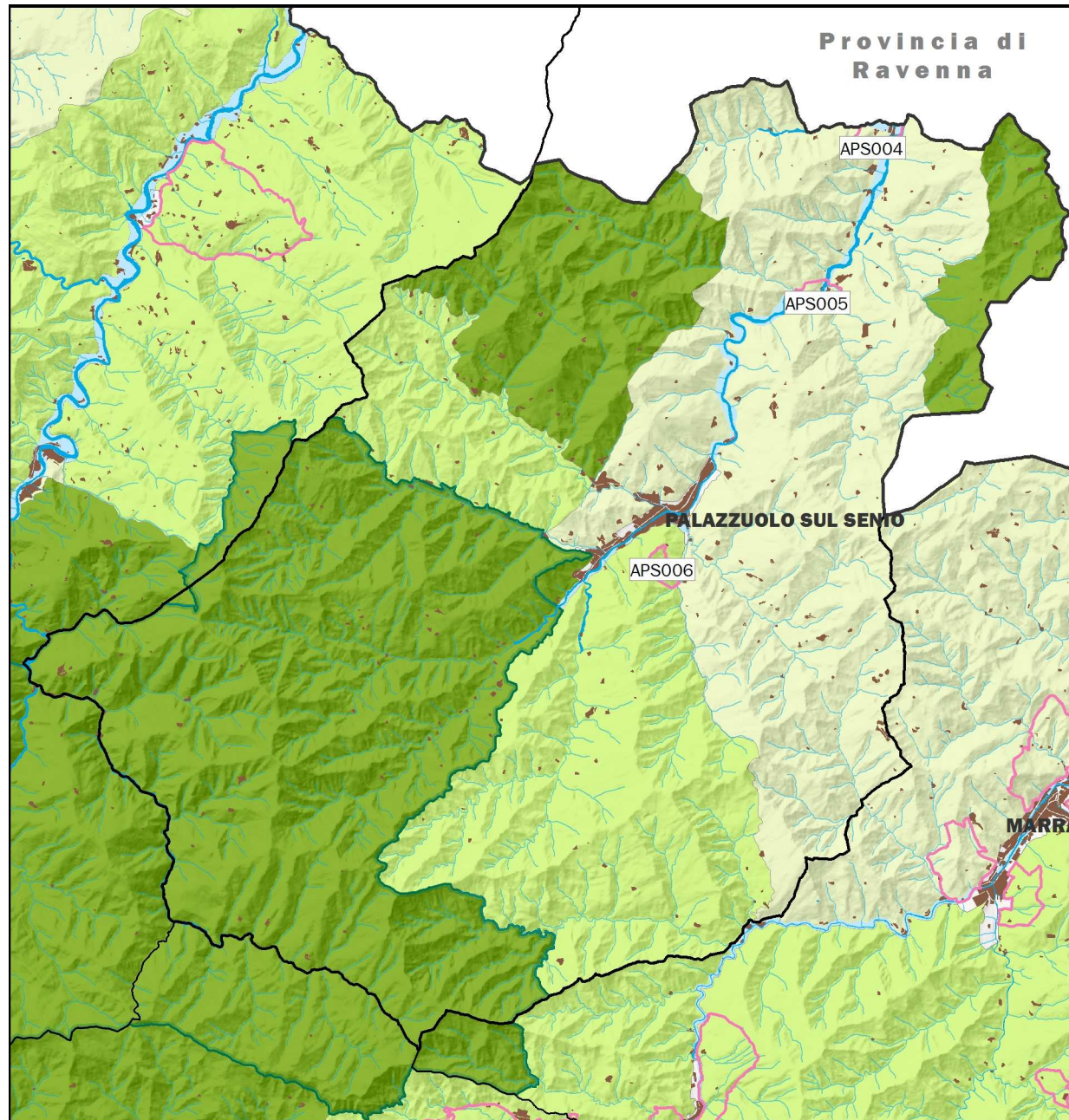


beni soggetti a vincolo architettonico



FI6025-FI6027





COMUNE DI PALAZZUOLO SUL SENIO

- APS004 - MISILEO
- APS005 - SUSINANA
- APS006 - CASTELLACCIO

PTC della Provincia di Firenze
Atlante delle Invarianti Strutturali

— AREE DI PROTEZIONE STORICO AMBIENTALE



**APS004 – MISILEO
(Palazzuolo sul Senio)**

■ Aree di rispetto intorno ai monumenti storico-artistici

Superficie: 24 ha
Altitudine sim:



Descrizione: ambito territoriale di rispetto intorno all'antico abitato di Misileo, frazione a confine tra la Toscana e la Romagna, dove si trovano ancora tracce della Pieve medievale di San Giovanni Battista.

Vincoli:

Digs 42/2004 art.142:

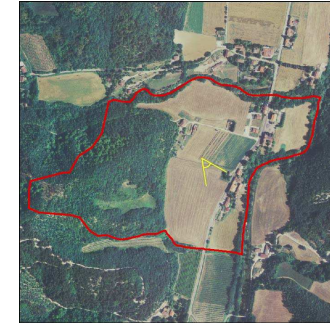
lettera b	<input type="checkbox"/>	lettera c	<input type="checkbox"/>
lettera d	<input type="checkbox"/>	lettera f	<input type="checkbox"/>
lettera g	<input checked="" type="checkbox"/>	lettera h	<input type="checkbox"/>
lettera i	<input type="checkbox"/>	lettera m	<input checked="" type="checkbox"/>

beni paesaggistici specificamente individuati

beni soggetti a vincolo archeologico

beni soggetti a vincolo architettonico

A_FI0152



**APS005 – SUSINANA
(Palazzuolo sul Senio)**

■ Aree di rispetto intorno ai monumenti storico-artistici

Superficie: 15,7 ha
Altitudine sim:



Descrizione: ambito territoriale di rispetto intorno alla Badia di Susinana, in origine complesso monastico vallombrosano completamente trasformato nel XVII secolo, quando la chiesa venne elevata a prioria.

Vincoli:

Digs 42/2004 art.142:

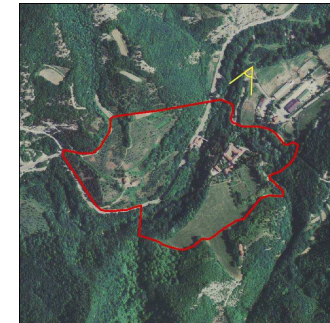
lettera b	<input type="checkbox"/>	lettera c	<input type="checkbox"/>
lettera d	<input type="checkbox"/>	lettera f	<input type="checkbox"/>
lettera g	<input checked="" type="checkbox"/>	lettera h	<input type="checkbox"/>
lettera i	<input type="checkbox"/>	lettera m	<input checked="" type="checkbox"/>

beni paesaggistici specificamente individuati

beni soggetti a vincolo archeologico

beni soggetti a vincolo architettonico

FI6207-FI2013





**APS006 – CASTELLACCIO
(Palazuolo sul Senio)**

■ Aree di rispetto intorno ai monumenti storico-artistici

Descrizione: ambito territoriale di rispetto intorno ai ruderi del castello di Vallagnello degli Ubaldini, del quale rimane la torre, una vasca interrata e la cisterna.

Superficie: 17,4 ha
Altitudine slm:

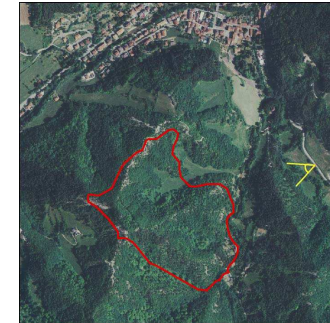


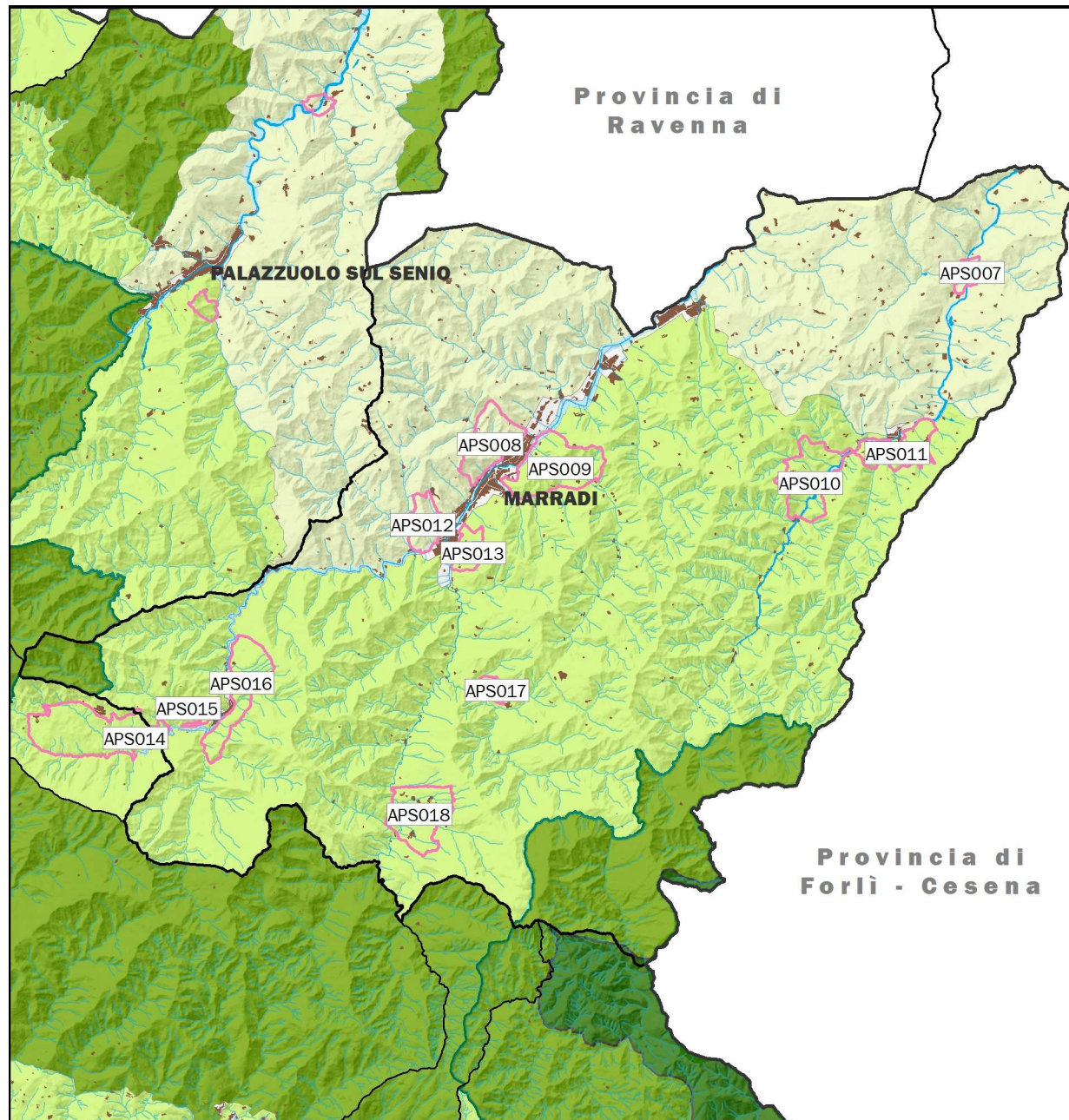
Vincoli:

Dlgs 42/2004 art.142:

- | | | | |
|-----------|-------------------------------------|-----------|-------------------------------------|
| lettera b | <input type="checkbox"/> | lettera c | <input checked="" type="checkbox"/> |
| lettera d | <input type="checkbox"/> | lettera f | <input type="checkbox"/> |
| lettera g | <input checked="" type="checkbox"/> | lettera h | <input type="checkbox"/> |
| lettera i | <input type="checkbox"/> | lettera m | <input checked="" type="checkbox"/> |

- beni paesaggistici specificamente individuati
- beni soggetti a vincolo archeologico
- beni soggetti a vincolo architettonico





COMUNE DI MARRADI

- APS007 - ABETO
- APS008 - MARRADI OVEST
- APS009 - MARRADI EST
- APS010 - ACERRETA
- APS011 - LUTIRANO
- APS012 - ROCCA DI CASTIGLIONE
- APS013 - BIFORCO
- APS014 - CASAGLIA
- APS015 - CRESPINO
- APS016 - LAMONE
- APS017 - ALBERO
- APS018 - CAMPIGNO

PTC della Provincia di Firenze
Atlante delle Invarianti Strutturali

— AREE DI PROTEZIONE STORICO AMBIENTALE



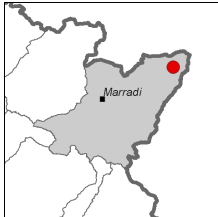
APS007 – ABETO

(Marradi)

■ Aree adiacenti a centri storici

Superficie: 19,9 ha

Altitudine slm: 321,3 m media – 502,1 m max



Descrizione: l'ambito comprende l'abitato storico di Abeto e un'area circostante, ed è individuato al fine di salvaguardare il rapporto fra il centro storico e la campagna circostante. I principali manufatti di interesse storico-artistico sono: Canonica di Abeto, edifici civili e Chiesa di San Michele e Loreto.

Vincoli:

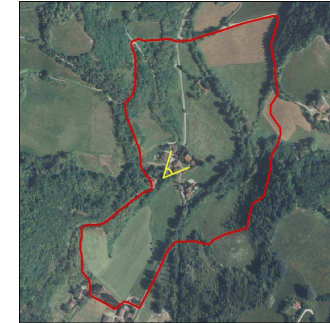
Dlgs 42/2004 art.142:

lettera b	<input type="checkbox"/>	lettera c	<input type="checkbox"/>
lettera d	<input type="checkbox"/>	lettera f	<input type="checkbox"/>
lettera g	<input checked="" type="checkbox"/>	lettera h	<input type="checkbox"/>
lettera i	<input type="checkbox"/>	lettera m	<input type="checkbox"/>

beni paesaggistici specificamente individuati

beni soggetti a vincolo archeologico

beni soggetti a vincolo architettonico FI2048



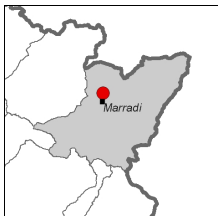
APS008 – MARRADI OVEST

(Marradi)

■ Aree adiacenti a centri storici

Superficie: 94,6 ha

Altitudine slm: 442,4 m media – 628 m max



Descrizione: porzione di territorio comprendente il versante Ovest in adiacenza dell'abitato di fondovalle di Marradi, particolarmente visibile dall'insediamento urbano e dalla viabilità regionale che lo attraversa. La protezione paesistica è finalizzata a salvaguardare l'impatto ed il rapporto fra l'insediamento e la campagna adiacente.

Vincoli:

Dlgs 42/2004 art.142:

lettera b	<input type="checkbox"/>	lettera c	<input type="checkbox"/>
lettera d	<input type="checkbox"/>	lettera f	<input type="checkbox"/>
lettera g	<input checked="" type="checkbox"/>	lettera h	<input type="checkbox"/>
lettera i	<input type="checkbox"/>	lettera m	<input type="checkbox"/>

beni paesaggistici specificamente individuati

beni soggetti a vincolo archeologico

beni soggetti a vincolo architettonico

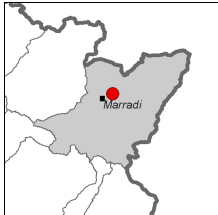




**APS009 – MARRADI EST
(Marradi)**

- Aree adiacenti a centri storici
- Aree di rispetto intorno ai monumenti storico-artistici

Superficie: 144 ha
Altitudine slm: 443,8 m media – 611,4 m max



Descrizione: porzione di territori comprendente il versante Est in adiacenza dell'abitato di fondovalle di Marradi, particolarmente visibile dall'insediamento urbano e dalla viabilità regionale che lo attraversa. La protezione paesistica è finalizzata a salvaguardare l'impatto ed il rapporto fra l'insediamento e la campagna adiacente. L'ambito comprende anche il complesso storico di Badia del Borgo.

Vincoli:

Dlgs 42/2004 art.142:

- | | | | |
|-----------|-------------------------------------|-----------|-------------------------------------|
| lettera b | <input type="checkbox"/> | lettera c | <input type="checkbox"/> |
| lettera d | <input type="checkbox"/> | lettera f | <input type="checkbox"/> |
| lettera g | <input checked="" type="checkbox"/> | lettera h | <input type="checkbox"/> |
| lettera i | <input type="checkbox"/> | lettera m | <input checked="" type="checkbox"/> |

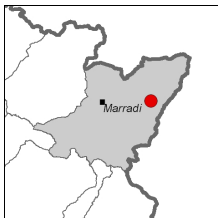
- beni paesaggistici specificamente individuati
 beni soggetti a vincolo archeologico
 beni soggetti a vincolo architettonico FI0440-A_FI0092



**APS010 – ACERRETA
(Marradi)**

- Zone paesistico-panoramiche

Superficie: 118,1 ha
Altitudine slm: 476,7 m media – 604,5 m max



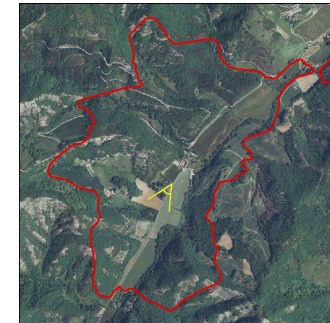
Descrizione: porzione di territorio in adiacenza alla viabilità panoramica che dalla frazione di Lutirano si estende in direzione dell'alta valle dell'Acerreta. Il contesto è caratterizzato da una viabilità di fondovalle di elevato valore paesaggistico con vedute su entrambi i lati.

Vincoli:

Dlgs 42/2004 art.142:

- | | | | |
|-----------|-------------------------------------|-----------|-------------------------------------|
| lettera b | <input type="checkbox"/> | lettera c | <input type="checkbox"/> |
| lettera d | <input type="checkbox"/> | lettera f | <input type="checkbox"/> |
| lettera g | <input checked="" type="checkbox"/> | lettera h | <input type="checkbox"/> |
| lettera i | <input type="checkbox"/> | lettera m | <input checked="" type="checkbox"/> |

- beni paesaggistici specificamente individuati
 beni soggetti a vincolo archeologico
 beni soggetti a vincolo architettonico





**APS011 – LUTIRANO
(Marradi)**

- Aree adiacenti a centri storici
- Zone paesistico-panoramiche

Superficie: 78,5 ha
Altitudine slm: 427 m media – 546,6 m max



Descrizione: porzione di territorio in adiacenza dell'abitato di Lutirano e lungo la viabilità panoramica che dalla frazione esce in direzione di Tredozio. Il contesto è caratterizzato da ampie vedute di elevato valore paesaggistico sulla valle dell'Acerreta.

Vincoli:

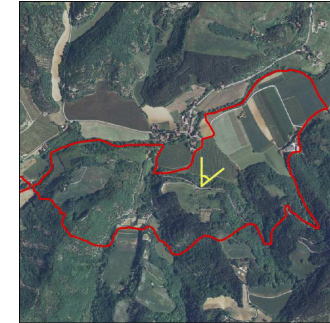
Dlgs 42/2004 art.142:

- | | | | |
|-----------|-------------------------------------|-----------|-------------------------------------|
| lettera b | <input type="checkbox"/> | lettera c | <input type="checkbox"/> |
| lettera d | <input type="checkbox"/> | lettera f | <input type="checkbox"/> |
| lettera g | <input checked="" type="checkbox"/> | lettera h | <input type="checkbox"/> |
| lettera i | <input type="checkbox"/> | lettera m | <input checked="" type="checkbox"/> |

beni paesaggistici specificamente individuati

beni soggetti a vincolo archeologico

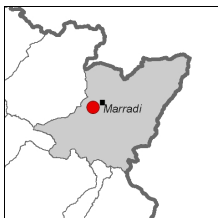
beni soggetti a vincolo architettonico



**APS012 – ROCCA DI CASTIGLIONE
(Marradi)**

- Aree di rispetto intorno ai monumenti storico-artistici

Superficie: 60,4 ha
Altitudine slm: 441,9 m media – 555,8 m max



Descrizione: ambito territoriale di rispetto intorno alla Rocca del Castiglione dove sono presenti i ruderi del castello Castrum Leonis dei conti Guidi. Suggestivo l'alto torrione quadrangolare e le uscite dei camminamenti sotterranei.

Vincoli:

Dlgs 42/2004 art.142:

- | | | | |
|-----------|-------------------------------------|-----------|-------------------------------------|
| lettera b | <input type="checkbox"/> | lettera c | <input checked="" type="checkbox"/> |
| lettera d | <input type="checkbox"/> | lettera f | <input type="checkbox"/> |
| lettera g | <input checked="" type="checkbox"/> | lettera h | <input type="checkbox"/> |
| lettera i | <input type="checkbox"/> | lettera m | <input checked="" type="checkbox"/> |

beni paesaggistici specificamente individuati

beni soggetti a vincolo archeologico

beni soggetti a vincolo architettonico

FI1304

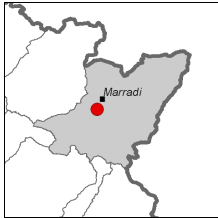




**APS013 – BIFORCO
(Marradi)**

■ **Aree adiacenti a centri storici**

Superficie: 36 ha
Altitudine slm: 423 m media – 559,3 m max



Descrizione: porzione di territorio comprendente il versante Est in adiacenza dell'abitato di fondovalle di Biforco, particolarmente visibile dall'insediamento urbano e dalla viabilità regionale che lo attraversa. La protezione paesistica è finalizzata a salvaguardare l'impatto ed il rapporto fra l'insediamento e la campagna adiacente.

Vincoli:

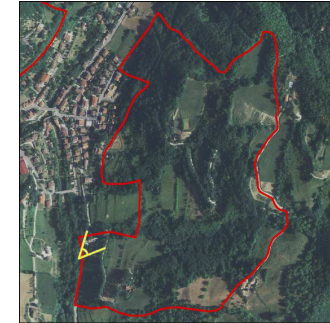
Dlgs 42/2004 art.142:

lettera b	<input type="checkbox"/>	lettera c	<input checked="" type="checkbox"/>
lettera d	<input type="checkbox"/>	lettera f	<input type="checkbox"/>
lettera g	<input checked="" type="checkbox"/>	lettera h	<input type="checkbox"/>
lettera i	<input type="checkbox"/>	lettera m	<input type="checkbox"/>

beni paesaggistici specificamente individuati

beni soggetti a vincolo archeologico

beni soggetti a vincolo architettonico



**APS014 – CASAGLIA
(Marradi – Borgo S.Lorenzo)**

■ **Zone paesistico-panoramiche**

Superficie: 168,1 ha
Altitudine slm: 708,4 m media – 814,8 m max



Descrizione: viabilità panoramica montana in corrispondenza della Conca di Casaglia, che attraversa un'area caratterizzata da prati e pascoli montani e si apre con ampie vedute sulla valle del Lamone.

Vincoli:


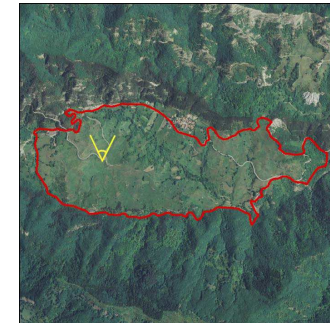
Dlgs 42/2004 art.142:

lettera b	<input type="checkbox"/>	lettera c	<input checked="" type="checkbox"/>
lettera d	<input type="checkbox"/>	lettera f	<input type="checkbox"/>
lettera g	<input checked="" type="checkbox"/>	lettera h	<input type="checkbox"/>
lettera i	<input type="checkbox"/>	lettera m	<input type="checkbox"/>

beni paesaggistici specificamente individuati

beni soggetti a vincolo archeologico

beni soggetti a vincolo architettonico



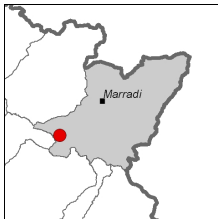


**APS015 – CRESPINO
(Marradi)**

■ Aree adiacenti a centri storici

Descrizione: l'area si attesta sul versante Ovest dell'abitato storico di Crespino sul Lamone, al fine di salvaguardare il rapporto fra il centro storico ed il contesto montano adiacente.

Superficie: 12,4 ha
Altitudine slm: 583 m media – 660,3 m max



Vincoli:

Dlgs 42/2004 art.142:

lettera b	<input type="checkbox"/>	lettera c	<input checked="" type="checkbox"/>
lettera d	<input type="checkbox"/>	lettera f	<input type="checkbox"/>
lettera g	<input checked="" type="checkbox"/>	lettera h	<input type="checkbox"/>
lettera i	<input type="checkbox"/>	lettera m	<input checked="" type="checkbox"/>

beni paesaggistici specificamente individuati

beni soggetti a vincolo archeologico

beni soggetti a vincolo architettonico

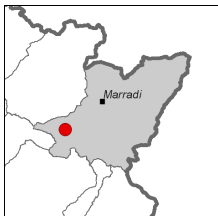


**APS016 – LAMONE
(Marradi)**

■ Zone paesistico-panoramiche

Descrizione: vasta porzione di versante montano lungo il fondovalle del Lamone all'altezza dell'abitato di Crespino. Il versante, caratterizzato da elevati valori naturalistici, è particolarmente visibile ad Est della Viabilità Regionale per Brisighella.

Superficie: 110,6 ha
Altitudine slm: 619,8 m media – 748,7 m max



Vincoli:


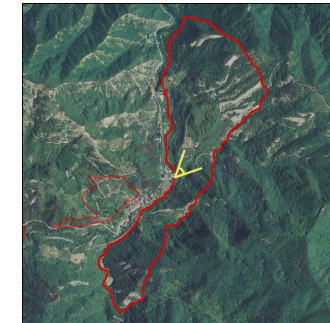
Dlgs 42/2004 art.142:

lettera b	<input type="checkbox"/>	lettera c	<input checked="" type="checkbox"/>
lettera d	<input type="checkbox"/>	lettera f	<input type="checkbox"/>
lettera g	<input checked="" type="checkbox"/>	lettera h	<input type="checkbox"/>
lettera i	<input type="checkbox"/>	lettera m	<input type="checkbox"/>

beni paesaggistici specificamente individuati

beni soggetti a vincolo archeologico

beni soggetti a vincolo architettonico

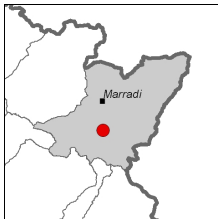




**APS017 – ALBERO
(Marradi)**

■ Aree adiacenti a centri storici

Superficie: 15,7 ha
Altitudine slm: 525,4 m media – 588,3 m max



Descrizione: l'area si attesta in adiacenza dell'abitato storico di Albero, al fine di salvaguardare il rapporto fra il centro storico e l'ultimo tratto della viabilità di accesso.

Vincoli:

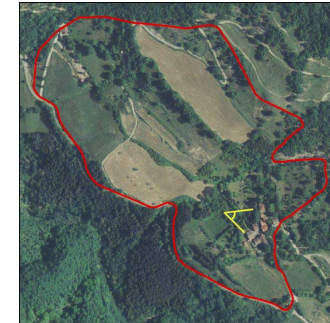
Dlgs 42/2004 art.142:

lettera b	<input type="checkbox"/>	lettera c	■
lettera d	<input type="checkbox"/>	lettera f	<input type="checkbox"/>
lettera g	■	lettera h	<input type="checkbox"/>
lettera i	<input type="checkbox"/>	lettera m	<input type="checkbox"/>

beni paesaggistici specificamente individuati

beni soggetti a vincolo archeologico

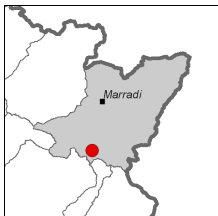
beni soggetti a vincolo architettonico FI2134



**APS018 – CAMPIGNO
(Marradi)**

■ Zone paesistico-panoramiche

Superficie: 115,1 ha
Altitudine slm: 657,8 m media – 812,9 m max



Descrizione: tratto di viabilità storico-panoramica, caratterizzato dalla presenza di manufatti e di abitati di valore storico-artistico come Campigno e Farfareta e dal quale si apprezza un paesaggio montano ricco di valori naturalistici e culturali, in parte descritti nelle opere letterarie di Dino Campana.

Vincoli:

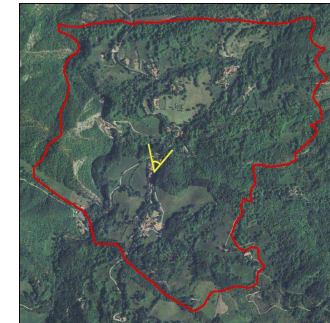
Dlgs 42/2004 art.142:

lettera b	<input type="checkbox"/>	lettera c	■
lettera d	<input type="checkbox"/>	lettera f	<input type="checkbox"/>
lettera g	■	lettera h	<input type="checkbox"/>
lettera i	<input type="checkbox"/>	lettera m	■

beni paesaggistici specificamente individuati

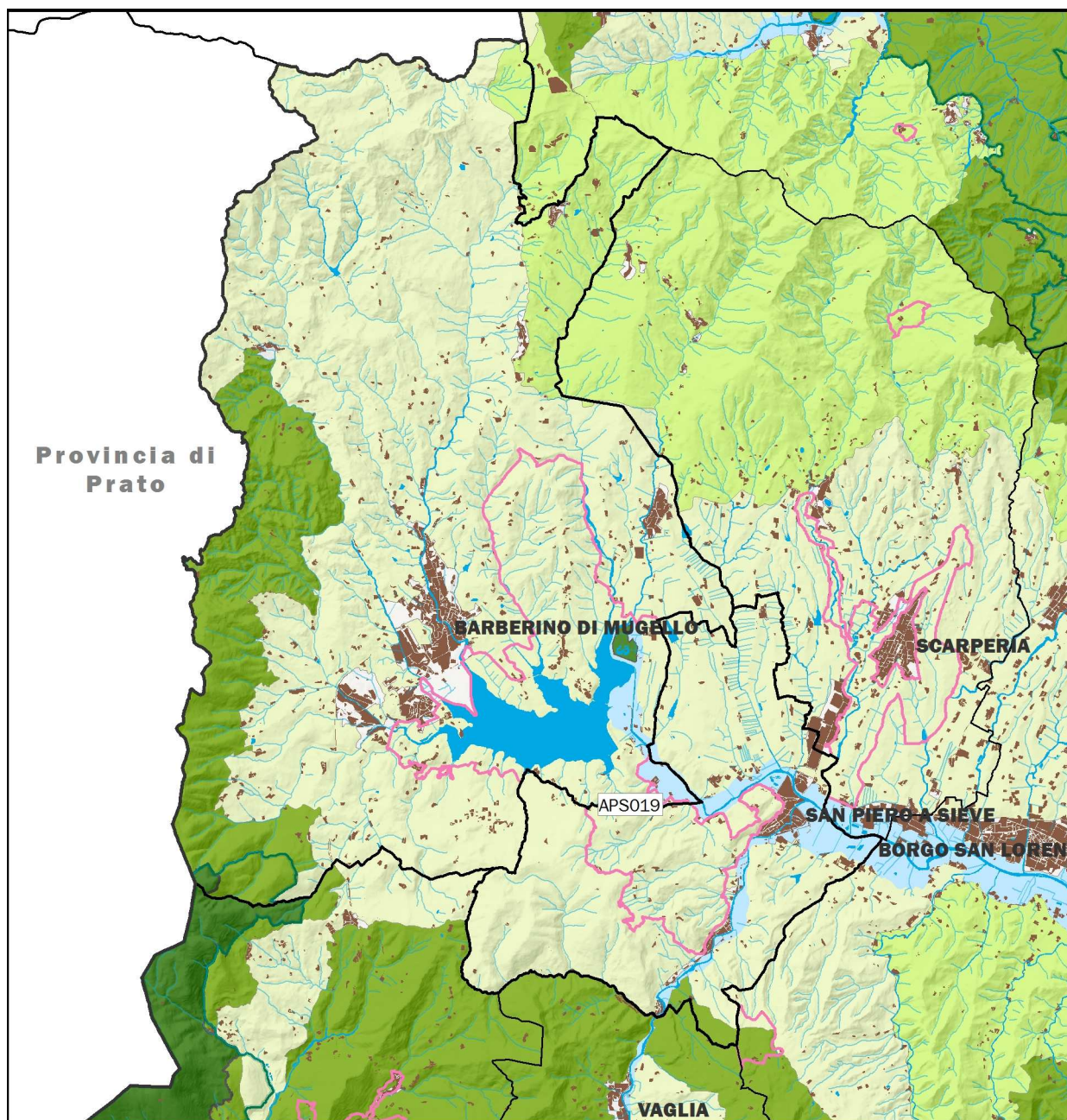
beni soggetti a vincolo archeologico

beni soggetti a vincolo architettonico





COMUNE DI BARBERINO DI MUGELLO E COMUNE DI SAN
PIERO A SIEVE
APS019 - BILANCINO



PTC della Provincia di Firenze
Atlante delle Invarianti Strutturali

— AREE DI PROTEZIONE STORICO AMBIENTALE



**APSO19 – BILANCINO
(Barberino di Mugello - San Piero a Sieve)**

■ **Are di rispetto intorno a monumenti storico-artistici**

Superficie: 2701 ha
Altitudine sim:



Descrizione: vastissima area di circa 675 ha che comprende parte del versante collinare a ovest di San Piero a Sieve, a cavallo tra il bacino della Sieve e quello del Carza. Nell'area sono situati alcuni beni culturali di eccezionale valore storico come la Fortezza di San Martino, il Castello del Trebbio, il nucleo di Spugnole, l'area di Cafaggiolo. L'area comprende, inoltre, la SS. della Futa che ricalca un tracciato millenario segnato da piccoli nuclei abitati, da antichi edifici doganali e da stazioni di posta.

Vincoli:

Digs 42/2004 art.142:

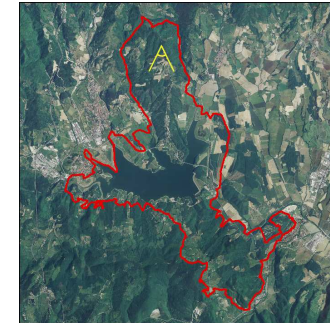
- | | | | |
|-----------|---|-----------|---|
| lettera b | ■ | lettera c | ■ |
| lettera d | □ | lettera f | □ |
| lettera g | ■ | lettera h | □ |
| lettera i | □ | lettera m | ■ |

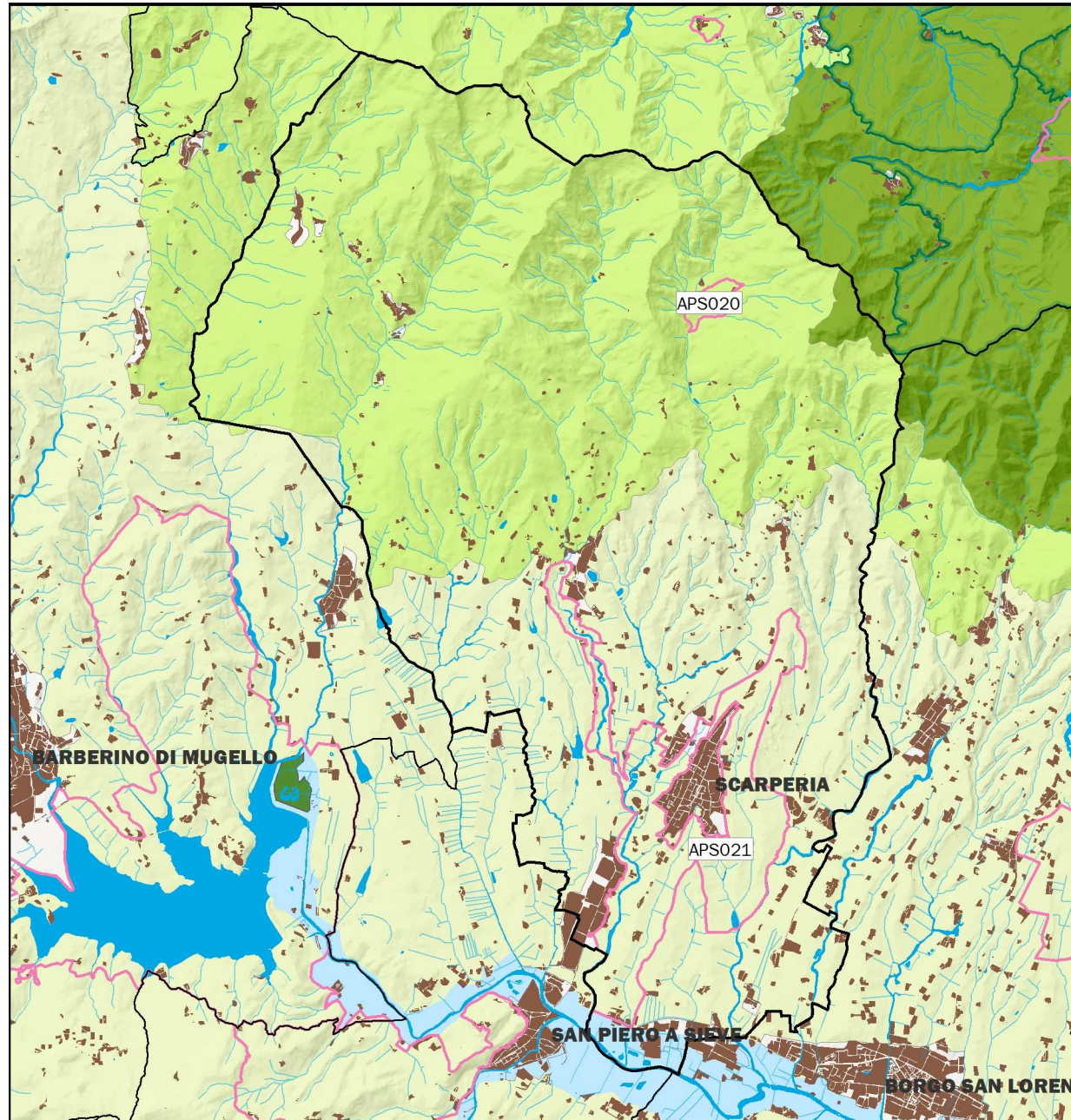
beni paesaggistici specificamente individuati

beni soggetti a vincolo archeologico

beni soggetti a vincolo architettonico

FI0058-A_FI0090- A_FI0099- A_FI0003-FI0210-
FI0429-FI0733





COMUNE DI SCARPERIA
APS020 - GIOGO DI SCARPERIA
APS021 - SCARPERIA

PTC della Provincia di Firenze
Atlante delle Invarianti Strutturali

— AREE DI PROTEZIONE STORICO AMBIENTALE



**APS020 – GIOGO DI SCARPERIA
(Scarperia)**

■ **Zone paesistico-panoramiche**

Superficie: 29,6 ha

Altitudine slm: 618,1 m media – 676,8 m max



Descrizione: area localizzata, nell'intorno del complesso storico di Cavallico, in prossimità del Giogo di Scarperia, valico realizzato con l'avvento dei Lorena per la linea di comunicazione che univa due nuove città (Firenzuola e Scarperia) e per motivi principalmente di ordine militare e difensivo.

Vincoli:

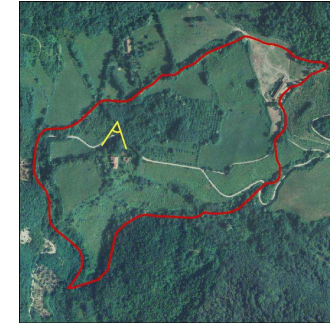
Dlgs 42/2004 art.142:

lettera b	<input type="checkbox"/>	lettera c	<input checked="" type="checkbox"/>
lettera d	<input type="checkbox"/>	lettera f	<input type="checkbox"/>
lettera g	<input checked="" type="checkbox"/>	lettera h	<input type="checkbox"/>
lettera i	<input type="checkbox"/>	lettera m	<input checked="" type="checkbox"/>

beni paesaggistici specificamente individuati

beni soggetti a vincolo archeologico

beni soggetti a vincolo architettonico



**APS021 – SCARPERIA
(Scarperia)**

■ **Aree adiacenti a centri storici**

Superficie: 653,5 ha

Altitudine slm:



Descrizione: riguarda i territori circostanti l'abitato di Scarperia, interposti tra quest'ultimo e le altre grandi strutture presenti nel Comune: autodromo, impianto sportivo per il golf, area industriale artigianale di Pianvallico. La superficie complessiva è superiore a 660 ha. Una propaggine dell'area di protezione si estende fino al centro abitato di Sant'Agata, delimitandolo verso sud e verso ovest.

Foto: Comune di Scarperia.

Vincoli:

Dlgs 42/2004 art.142:

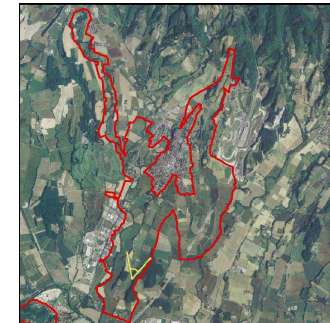
lettera b	<input type="checkbox"/>	lettera c	<input checked="" type="checkbox"/>
lettera d	<input type="checkbox"/>	lettera f	<input type="checkbox"/>
lettera g	<input checked="" type="checkbox"/>	lettera h	<input type="checkbox"/>
lettera i	<input type="checkbox"/>	lettera m	<input checked="" type="checkbox"/>

beni paesaggistici specificamente individuati

beni soggetti a vincolo archeologico

beni soggetti a vincolo architettonico

F16333-F16338





COMUNE DI BORGO SAN LORENZO

- APS014 - CASAGLIA
- APS022 - CORNIOLO
- APS023 - BADIA BUONSOLLAZZO
- APS024 - SAN CRESCI IN VALCAVA
- APS025 - MONTEPULICO
- APS058 - MONTE SENARIO

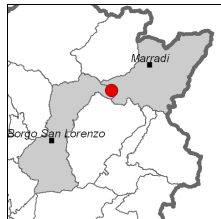
PTC della Provincia di Firenze
Atlante delle Invarianti Strutturali

— AREE DI PROTEZIONE STORICO AMBIENTALE



APS014 – CASAGLIA
(Borgo S.Lorenzo - Marradi)
 ■ Zone paesistico-panoramiche

Superficie: 168,1 ha
Altitudine slm: 708,4 m media – 814,8 m max



Descrizione: viabilità panoramica montana in corrispondenza della Conca di Casaglia che attraversa un'area caratterizzata da prati e pascoli montani e si apre con ampie vedute sulla valle del Lamone.

Vincoli:

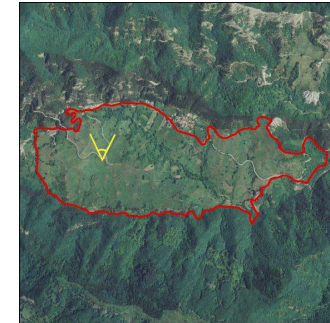
Digs 42/2004 art.142:

lettera b	<input type="checkbox"/>	lettera c	<input checked="" type="checkbox"/>
lettera d	<input type="checkbox"/>	lettera f	<input type="checkbox"/>
lettera g	<input checked="" type="checkbox"/>	lettera h	<input type="checkbox"/>
lettera i	<input type="checkbox"/>	lettera m	<input type="checkbox"/>

beni paesaggistici specificamente individuati

beni soggetti a vincolo archeologico

beni soggetti a vincolo architettonico



APS022 – CORNIOLO
(Borgo S. Lorenzo)
 ■ Monumenti storico agrari
 ■ Zone paesistico-panoramiche

Superficie: 160,5 ha
Altitudine slm:



Descrizione: vasta area pianeggiante pedemontana, intensamente coltivata e caratterizzata da insediamenti rurali di valore storico. Presenza di viabilità panoramica di fondovalle con ampie vedute su entrambi i lati.

Vincoli:

Digs 42/2004 art.142:

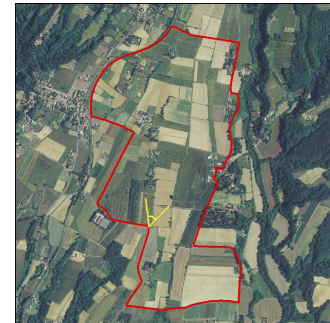
lettera b	<input type="checkbox"/>	lettera c	<input type="checkbox"/>
lettera d	<input type="checkbox"/>	lettera f	<input type="checkbox"/>
lettera g	<input checked="" type="checkbox"/>	lettera h	<input type="checkbox"/>
lettera i	<input type="checkbox"/>	lettera m	<input type="checkbox"/>

beni paesaggistici specificamente individuati

beni soggetti a vincolo archeologico

beni soggetti a vincolo architettonico

FI0638





**APS023 – BADIA BUONSOLLAZZO
(Borgo S. Lorenzo)**

■ Aree di rispetto intorno ai monumenti storico-artistici

Superficie: 67,2 ha
Altitudine sim:



Descrizione: ambito territoriale di rispetto intorno alla Badia del Buonsollazzo, struttura religiosa, situata sul fianco settentrionale del Monte Senario. L'attuale costruzione è assai diversa da quella originale, molto più vasta, della quale si notano gli avanzi del recinto. La chiesa attuale, frutto delle ristrutturazioni dei primi del Settecento, fu edificata su progetto dell'architetto di corte Giovan Battista Foggini e mostra in facciata un grande stemma mediceo.

Vincoli:

Dlgs 42/2004 art.142:

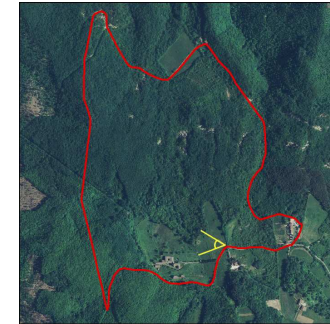
- | | | | |
|-----------|-------------------------------------|-----------|-------------------------------------|
| lettera b | <input type="checkbox"/> | lettera c | <input type="checkbox"/> |
| lettera d | <input type="checkbox"/> | lettera f | <input type="checkbox"/> |
| lettera g | <input checked="" type="checkbox"/> | lettera h | <input type="checkbox"/> |
| lettera i | <input type="checkbox"/> | lettera m | <input checked="" type="checkbox"/> |

beni paesaggistici specificamente individuati

beni soggetti a vincolo archeologico

beni soggetti a vincolo architettonico

A_FI0025



**APS024 – SAN CRESCI IN VALCAVA
(Borgo S. Lorenzo)**

■ Aree di rispetto intorno ai monumenti storico-artistici
■ Aree di interesse archeologico

Superficie: 80 ha
Altitudine sim: 371,8 m media – 438,7 m max



Descrizione: ambito territoriale caratterizzato dalla presenza dell'area di interesse archeologico a San Cresci in Valcava, della viabilità storica panoramica di crinale, dei complessi rurali situati in Località Ontaneta e La Palagina e della Chiesa di San Cresci.

Vincoli:

Dlgs 42/2004 art.142:

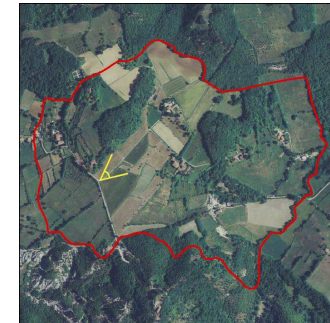
- | | | | |
|-----------|-------------------------------------|-----------|-------------------------------------|
| lettera b | <input type="checkbox"/> | lettera c | <input checked="" type="checkbox"/> |
| lettera d | <input type="checkbox"/> | lettera f | <input type="checkbox"/> |
| lettera g | <input checked="" type="checkbox"/> | lettera h | <input type="checkbox"/> |
| lettera i | <input type="checkbox"/> | lettera m | <input checked="" type="checkbox"/> |

beni paesaggistici specificamente individuati

beni soggetti a vincolo archeologico

beni soggetti a vincolo architettonico

FI6045-FI6047-FI6049-FI6050-FI6052-FI6053-FI6322





APS025 – MONTEPULICO

(Borgo S. Lorenzo)

■ Aree adiacenti a centri storici

Superficie: 25,5 ha

Altitudine slm: 407,3 m media – 482,6 m max



Descrizione: ambito territoriale di rispetto intorno a Montepulico, agglomerato rurale di grande interesse tipologico, con edifici a schiera a cavallo del crinale.

Vincoli:

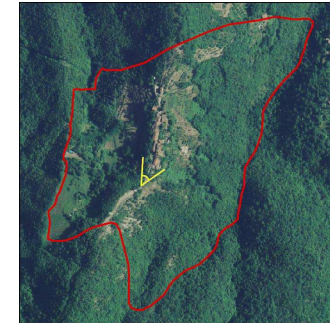
Dlgs 42/2004 art.142:

lettera b	<input type="checkbox"/>	lettera c	<input checked="" type="checkbox"/>
lettera d	<input type="checkbox"/>	lettera f	<input type="checkbox"/>
lettera g	<input checked="" type="checkbox"/>	lettera h	<input type="checkbox"/>
lettera i	<input type="checkbox"/>	lettera m	<input type="checkbox"/>

beni paesaggistici specificamente individuati

beni soggetti a vincolo archeologico

beni soggetti a vincolo architettonico



APS058 – MONTE SENARIO

(Borgo S. Lorenzo – Vaglia)

■ Aree di rispetto intorno a monumenti storico-artistici

■ Monumenti storico agrari

■ Zone paesistico-panoramiche

Superficie: 74,1 ha

Altitudine slm: 729,2 m media – 814,7 m max



Descrizione: appendice montuosa della catena appenninica di Monte Senario che, staccandosi dalla Calvana giunge fino a Monte Giovi. Nella parte sommitale del Monte posto tra le plurisecolari abetine, sorge il Convento fondato nel 1241 dall'Ordine dei Servi di Maria. Dalla sommità si godono scorci panoramici su tutta la corona appenninica.

Vincoli:

Dlgs 42/2004 art.142:

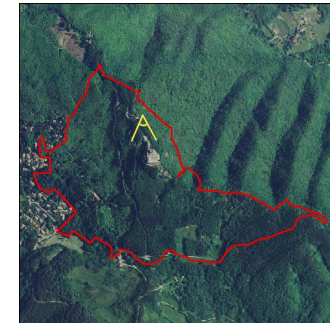
lettera b	<input type="checkbox"/>	lettera c	<input type="checkbox"/>
lettera d	<input type="checkbox"/>	lettera f	<input type="checkbox"/>
lettera g	<input checked="" type="checkbox"/>	lettera h	<input type="checkbox"/>
lettera i	<input type="checkbox"/>	lettera m	<input checked="" type="checkbox"/>

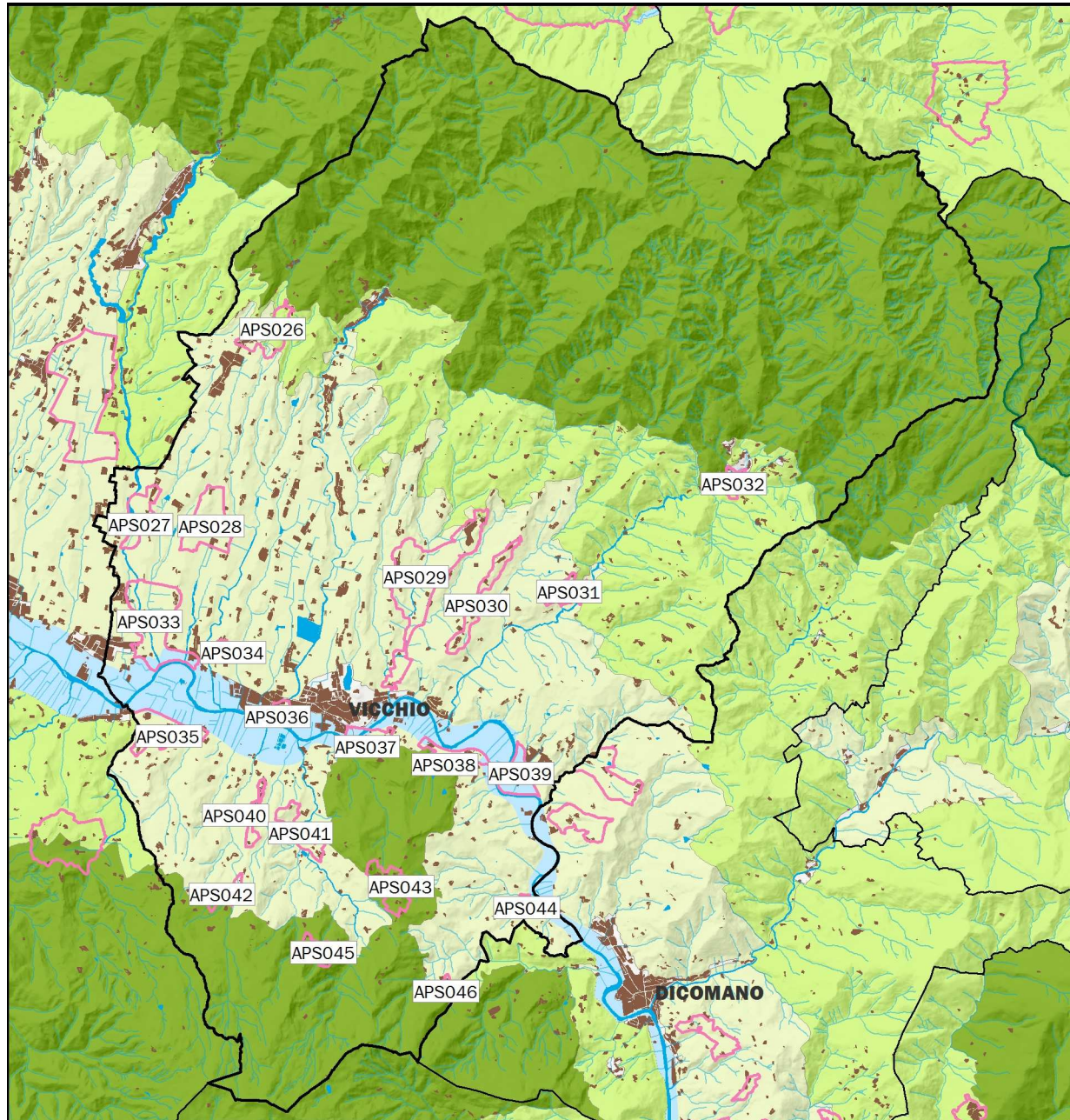
beni paesaggistici specificamente individuati

beni soggetti a vincolo archeologico

beni soggetti a vincolo architettonico

FI6079





COMUNE DI VICCHIO

- APS026 - VEZZANO
- APS027 - LAMA
- APS028 - MUCCIANELLO
- APS029 - RUPECANINA
- APS030 - VILLA COLLINA
- APS031 - GABBATTINI
- APS032 - VILLORE
- APS033 - VESPIGNANO
- APS034 - PESCIOLA
- APS035 - SAN QUIRICO
- APS036 - SANT'IVO
- APS037 - PONTE A VICCHIO
- APS038 - LE CASE
- APS039 - CALDETO
- APS040 - CISTIO
- APS041 - BOCCAGNELLO
- APS042 - CAMPESTRI
- APS043 - SCOPETO
- APS044 - BOVINO
- APS045 - BARBIANA
- APS046 - BRICCIANA

PTC della Provincia di Firenze
Atlante delle Invarianti Strutturali

— AREE DI PROTEZIONE STORICO AMBIENTALE



**APS026 – VEZZANO
(Vicchio)**

- Aree di rispetto intorno ai monumenti storico-artistici
- Zone paesistico-panoramiche
- Monumenti storico agrari

Superficie: 30 ha
Altitudine sim:



Descrizione: ambito territoriale di valore paesistico agrario in parte caratterizzato da una viabilità panoramica e comprendente i seguenti complessi storici: S. Maria a Vezzano, resti della Chiesa di San Andrea, San Piero a Vezzano, ex Chiesa di San Piero, casa colonica a Cornacchiaia.

Vincoli:

Digs 42/2004 art.142:

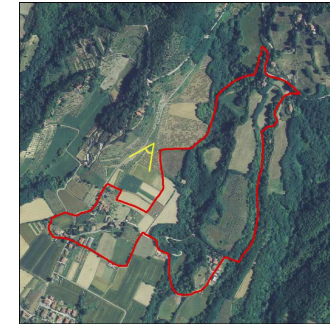
- | | | | |
|-----------|-------------------------------------|-----------|--------------------------|
| lettera b | <input type="checkbox"/> | lettera c | <input type="checkbox"/> |
| lettera d | <input type="checkbox"/> | lettera f | <input type="checkbox"/> |
| lettera g | <input checked="" type="checkbox"/> | lettera h | <input type="checkbox"/> |
| lettera i | <input type="checkbox"/> | lettera m | <input type="checkbox"/> |

beni paesaggistici specificamente individuati

beni soggetti a vincolo archeologico

beni soggetti a vincolo architettonico

FI6562



**APS027 – LAMA
(Vicchio)**

- Aree di rispetto intorno ai monumenti storico-artistici

Superficie: 32 ha
Altitudine sim:



Descrizione: ambito territoriale di rispetto intorno ai seguenti complessi storici: Villino e Oratorio a Lama di Sotto, mulino dell'Elsa a Piazzano, Villino a Lama di Sopra.

Vincoli:

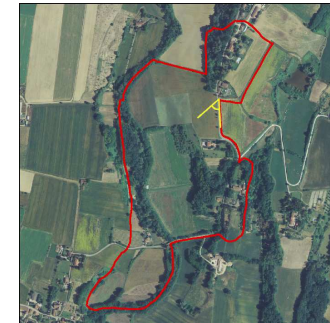
Digs 42/2004 art.142:

- | | | | |
|-----------|-------------------------------------|-----------|--------------------------|
| lettera b | <input type="checkbox"/> | lettera c | <input type="checkbox"/> |
| lettera d | <input type="checkbox"/> | lettera f | <input type="checkbox"/> |
| lettera g | <input checked="" type="checkbox"/> | lettera h | <input type="checkbox"/> |
| lettera i | <input type="checkbox"/> | lettera m | <input type="checkbox"/> |

beni paesaggistici specificamente individuati

beni soggetti a vincolo archeologico

beni soggetti a vincolo architettonico





APS028 – MUCCIANELLO

(Vicchio)

■ Monumenti storico agrari

■ Aree di rispetto intorno ai monumenti storico-artistici

■ Zone paesistico-panoramiche

Superficie: 54,8 ha

Altitudine slm:



Descrizione: ambito territoriale di valore paesistico agrario in parte caratterizzato da una viabilità panoramica e comprendente i seguenti complessi storici: cappella La Bruna, Le Pergole, casa colonica di Muccianello, La Commenda, Le Buche, Villa la Commenda e giardino, Molezzano.

Vincoli:

Dlgs 42/2004 art.142:

lettera b	<input type="checkbox"/>	lettera c	<input type="checkbox"/>
lettera d	<input type="checkbox"/>	lettera f	<input type="checkbox"/>
lettera g	<input checked="" type="checkbox"/>	lettera h	<input type="checkbox"/>
lettera i	<input type="checkbox"/>	lettera m	<input type="checkbox"/>

beni paesaggistici specificamente individuati

beni soggetti a vincolo archeologico

beni soggetti a vincolo architettonico

FI6285



APS029 – RUPECANINA

(Vicchio)

■ Aree di rispetto intorno ai monumenti storico-artistici

■ Zone paesistico-panoramiche

Superficie: 129,6 ha

Altitudine slm:



Descrizione: tratto di viabilità panoramica con aperte visuali sul paesaggio storico-agrario e ambito di tutela dei seguenti complessi storici: Mulino di Caparciano, Mulino di Ritorsoli, Santo Stefano, Casole, Villa Altoviti, Avola, Oratorio della SS. Maria Vergine, Mulino dell'Arsella, Chiesa di San Michele e Cimitero di Rupe Canina, Chiesa di San Cristoforo.

Vincoli:

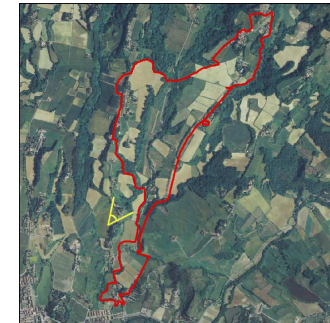
Dlgs 42/2004 art.142:

lettera b	<input type="checkbox"/>	lettera c	<input type="checkbox"/>
lettera d	<input type="checkbox"/>	lettera f	<input type="checkbox"/>
lettera g	<input checked="" type="checkbox"/>	lettera h	<input type="checkbox"/>
lettera i	<input type="checkbox"/>	lettera m	<input type="checkbox"/>

beni paesaggistici specificamente individuati

beni soggetti a vincolo archeologico

beni soggetti a vincolo architettonico





**APS030 – VILLA COLLINA
(Vicchio)**

- Aree di rispetto intorno ai monumenti storico-artistici
- Zone paesistico-panoramiche

Superficie: 32,5 ha
Altitudine slm:



Descrizione: tratto panoramico di viabilità di crinale, con ambito di tutela dei seguenti complessi storici: Villa Il Palagio con parco, Villa di Collina e giardino, Oratorio della SS. Concezione, Chiesa Cimitero e Oratorio a Rostolena.

Vincoli:

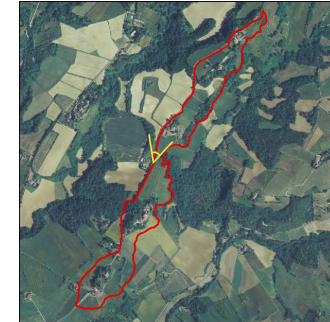
Dlgs 42/2004 art.142:

- | | | | |
|-----------|-------------------------------------|-----------|--------------------------|
| lettera b | <input type="checkbox"/> | lettera c | <input type="checkbox"/> |
| lettera d | <input type="checkbox"/> | lettera f | <input type="checkbox"/> |
| lettera g | <input checked="" type="checkbox"/> | lettera h | <input type="checkbox"/> |
| lettera i | <input type="checkbox"/> | lettera m | <input type="checkbox"/> |

beni paesaggistici specificamente individuati

beni soggetti a vincolo archeologico

beni soggetti a vincolo architettonico



**APS031 – GABATTINI
(Vicchio)**

- Aree di rispetto intorno ai monumenti storico-artistici

Superficie: 20,8 ha
Altitudine slm:



Descrizione: ambito territoriale di rispetto intorno ai seguenti complessi storici: Villa di Gabattini, Fattoria Giardino Oratorio di S. Michele Arcangelo, Mulino Trapassi e Ponte di Trapassi, Farneto, Mulino Valchiera, Farneto, Chiesa di San Bartolomeo.

Vincoli:

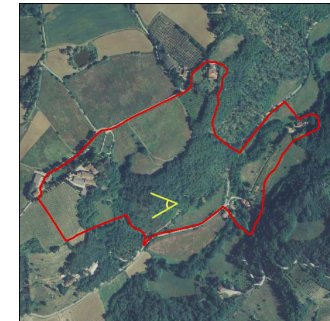
Dlgs 42/2004 art.142:

- | | | | |
|-----------|-------------------------------------|-----------|--------------------------|
| lettera b | <input type="checkbox"/> | lettera c | <input type="checkbox"/> |
| lettera d | <input type="checkbox"/> | lettera f | <input type="checkbox"/> |
| lettera g | <input checked="" type="checkbox"/> | lettera h | <input type="checkbox"/> |
| lettera i | <input type="checkbox"/> | lettera m | <input type="checkbox"/> |

beni paesaggistici specificamente individuati

beni soggetti a vincolo archeologico

beni soggetti a vincolo architettonico





APS032 – VILLORE
(Vicchio)

■ Aree di rispetto intorno ai monumenti storico-artistici

Superficie: 7,2 ha
Altitudine sim:



Descrizione: ambito territoriale di rispetto intorno alla Chiesa San Lorenzo in Località Il Santo, alla Strada comunale del Santo, al Mulino e ponte romano in Località Villore.

Vincoli:

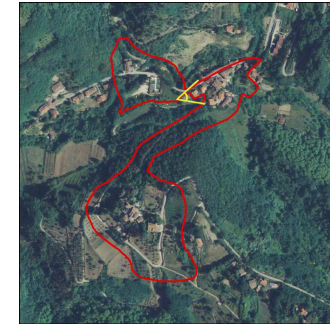
Digs 42/2004 art.142:

lettera b	<input type="checkbox"/>	lettera c	<input checked="" type="checkbox"/>
lettera d	<input type="checkbox"/>	lettera f	<input type="checkbox"/>
lettera g	<input checked="" type="checkbox"/>	lettera h	<input type="checkbox"/>
lettera i	<input type="checkbox"/>	lettera m	<input type="checkbox"/>

beni paesaggistici specificamente individuati

beni soggetti a vincolo archeologico

beni soggetti a vincolo architettonico



APS033 – VESPIGNANO
(Vicchio)

■ Aree di rispetto intorno ai monumenti storico-artistici
■ Monumenti storico agrari

Superficie: 86,8 ha
Altitudine sim:



Descrizione: ambito territoriale di particolare valore paesistico agrario e storico-culturale, che comprende l'insediamento di Vespignano con la casa natale di Giotto, oltre ai seguenti complessi storici: La Gracchia, Mulino La Ferriera, Mulino La Gualchiera, Podere La Noce in Località Lo Spinoso, Ponte di Cimabue, Casa Colonica e Villa Il Cedro in Località Mattagnano, mulino in Località Mulino d'Ensa.

Vincoli:

Digs 42/2004 art.142:

lettera b	<input type="checkbox"/>	lettera c	<input checked="" type="checkbox"/>
lettera d	<input type="checkbox"/>	lettera f	<input type="checkbox"/>
lettera g	<input checked="" type="checkbox"/>	lettera h	<input type="checkbox"/>
lettera i	<input type="checkbox"/>	lettera m	<input checked="" type="checkbox"/>

beni paesaggistici specificamente individuati

beni soggetti a vincolo archeologico

beni soggetti a vincolo architettonico

FI0347-FI6244





**APS034 – PESCIOLA
(Vicchio)**

■ Aree di rispetto intorno ai monumenti storico-artistici

Superficie: 5,4 ha
Altitudine slm:



Descrizione: ambito territoriale di rispetto intorno a Villa di Pesciola e a Villa Sandrini.

Vincoli:

Dlgs 42/2004 art.142:

lettera b	<input type="checkbox"/>	lettera c	<input type="checkbox"/>
lettera d	<input type="checkbox"/>	lettera f	<input type="checkbox"/>
lettera g	<input checked="" type="checkbox"/>	lettera h	<input type="checkbox"/>
lettera i	<input type="checkbox"/>	lettera m	<input type="checkbox"/>

beni paesaggistici specificamente individuati

beni soggetti a vincolo archeologico

beni soggetti a vincolo architettonico



**APS035 – SAN QUIRICO
(Vicchio)**

■ Aree di rispetto intorno ai monumenti storico-artistici

Superficie: 39,8 ha
Altitudine slm:



Descrizione: ambito territoriale di rispetto intorno ai complessi storici della Chiesa di San Quirico a Uliveta, all'edificio civile con torre medievale di Calenzolo, a Villa Malcanto, a Villa Pescina, a Villa Magalotti, a Villa il Palagio.

Vincoli:

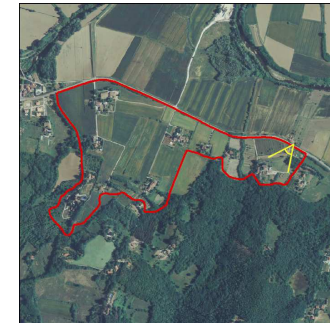
Dlgs 42/2004 art.142:

lettera b	<input type="checkbox"/>	lettera c	<input checked="" type="checkbox"/>
lettera d	<input type="checkbox"/>	lettera f	<input type="checkbox"/>
lettera g	<input checked="" type="checkbox"/>	lettera h	<input type="checkbox"/>
lettera i	<input type="checkbox"/>	lettera m	<input type="checkbox"/>

beni paesaggistici specificamente individuati

beni soggetti a vincolo archeologico

beni soggetti a vincolo architettonico





**APS036 – SANT'IVO
(Vicchio)**

■ Aree di rispetto intorno ai monumenti storico-artistici

Superficie: 9,4 ha
Altitudine slm:



Descrizione: ambito di rispetto in Località La Madonna intorno alla Chiesa Oratorio di Sant'Ivo, a Villa Beatrice, all'Oratorio dell'Ospedale della Madonnina, alla Fonte della Madonna, al Ponte sul Muccione.

Vincoli:

Digs 42/2004 art.142:

lettera b	<input type="checkbox"/>	lettera c	<input checked="" type="checkbox"/>
lettera d	<input type="checkbox"/>	lettera f	<input type="checkbox"/>
lettera g	<input type="checkbox"/>	lettera h	<input type="checkbox"/>
lettera i	<input type="checkbox"/>	lettera m	<input type="checkbox"/>

beni paesaggistici specificamente individuati

beni soggetti a vincolo archeologico

beni soggetti a vincolo architettonico FI0660



**APS037 – PONTE A VICCHIO
(Vicchio)**

■ Aree di rispetto intorno ai monumenti storico-artistici

Superficie: 17,3 ha
Altitudine slm:



Descrizione: ambito territoriale di rispetto intorno all'antico ponte di origine medievale di Ponte a Vicchio, a Villa Adimari, all'Oratorio di Maria S.S. della Mercedes in Località Il Poggiolo.

Vincoli:

Digs 42/2004 art.142:

lettera b	<input type="checkbox"/>	lettera c	<input checked="" type="checkbox"/>
lettera d	<input type="checkbox"/>	lettera f	<input type="checkbox"/>
lettera g	<input checked="" type="checkbox"/>	lettera h	<input type="checkbox"/>
lettera i	<input type="checkbox"/>	lettera m	<input checked="" type="checkbox"/>

beni paesaggistici specificamente individuati

beni soggetti a vincolo archeologico

beni soggetti a vincolo architettonico





**APS038 – LE CASE
(Vicchio)**

■ **Aree di rispetto intorno ai monumenti storico-artistici**

Descrizione: tratto di viabilità di fondovalle ed ambito territoriale di rispetto intorno ai seguenti complessi storici: San Pier Maggiore, Villa Le Case, Oratorio S. Anna, Le Case, Villa Maltempo e giardino.

Superficie: 20,1 ha
Altitudine slm:



Vincoli:

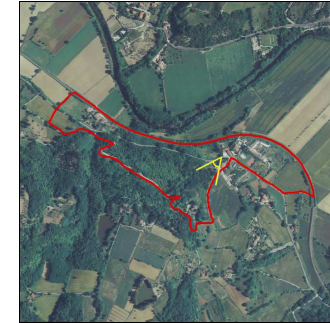
Dlgs 42/2004 art.142:

- | | | | |
|-----------|-------------------------------------|-----------|-------------------------------------|
| lettera b | <input type="checkbox"/> | lettera c | <input checked="" type="checkbox"/> |
| lettera d | <input type="checkbox"/> | lettera f | <input type="checkbox"/> |
| lettera g | <input checked="" type="checkbox"/> | lettera h | <input type="checkbox"/> |
| lettera i | <input type="checkbox"/> | lettera m | <input checked="" type="checkbox"/> |

beni paesaggistici specificamente individuati

beni soggetti a vincolo archeologico

beni soggetti a vincolo architettonico



**APS039 – CALDETO
(Vicchio)**

■ **Fasce di protezione fluviale**

Descrizione: tratta del Fiume Sieve in riva sinistra in prossimità della Località Caldeto, caratterizzata da meandri ad ampio raggio di curvatura, che conserva la geomorfologia originaria e contornata da colture tradizionali.

Superficie: 26,8 ha
Altitudine slm:



Vincoli:

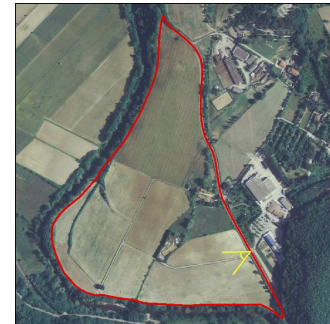
Dlgs 42/2004 art.142:

- | | | | |
|-----------|-------------------------------------|-----------|-------------------------------------|
| lettera b | <input type="checkbox"/> | lettera c | <input checked="" type="checkbox"/> |
| lettera d | <input type="checkbox"/> | lettera f | <input type="checkbox"/> |
| lettera g | <input checked="" type="checkbox"/> | lettera h | <input type="checkbox"/> |
| lettera i | <input type="checkbox"/> | lettera m | <input type="checkbox"/> |

beni paesaggistici specificamente individuati

beni soggetti a vincolo archeologico

beni soggetti a vincolo architettonico





**APS040 – CISTIO
(Vicchio)**

- Aree di rispetto intorno ai monumenti storico-artistici
- Zone paesistico-panoramiche

Superficie: 11,5 ha
Altitudine slm:



Descrizione: tratto di viabilità di crinale in corrispondenza dell'insediamento di Cistio, con ville, Chiesa, cimitero.

Vincoli:

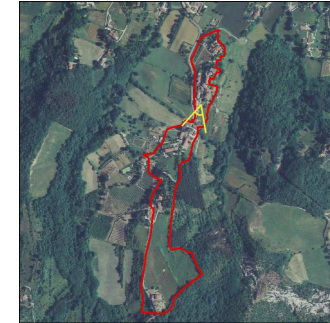
Dlgs 42/2004 art.142:

- | | | | |
|-----------|-------------------------------------|-----------|-------------------------------------|
| lettera b | <input type="checkbox"/> | lettera c | <input checked="" type="checkbox"/> |
| lettera d | <input type="checkbox"/> | lettera f | <input type="checkbox"/> |
| lettera g | <input checked="" type="checkbox"/> | lettera h | <input type="checkbox"/> |
| lettera i | <input type="checkbox"/> | lettera m | <input type="checkbox"/> |

beni paesaggistici specificamente individuati

beni soggetti a vincolo archeologico

beni soggetti a vincolo architettonico



**APS041 – BOCCAGNELLO
(Vicchio)**

- Aree di rispetto intorno ai monumenti storico-artistici

Superficie: 20,8 ha
Altitudine slm:



Descrizione: ambito territoriale di rispetto intorno ai complessi storici della Villa di Boccagnello e fattoria, del Mulino di Baldracca, della Chiesa di Santa Maria a Fabbrica.

Vincoli:

Dlgs 42/2004 art.142:

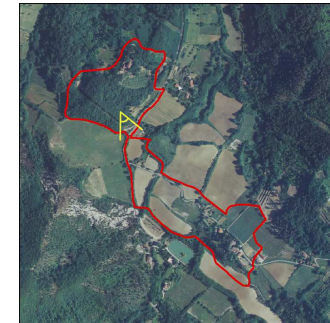
- | | | | |
|-----------|-------------------------------------|-----------|-------------------------------------|
| lettera b | <input type="checkbox"/> | lettera c | <input checked="" type="checkbox"/> |
| lettera d | <input type="checkbox"/> | lettera f | <input type="checkbox"/> |
| lettera g | <input checked="" type="checkbox"/> | lettera h | <input type="checkbox"/> |
| lettera i | <input type="checkbox"/> | lettera m | <input type="checkbox"/> |

beni paesaggistici specificamente individuati

beni soggetti a vincolo archeologico

beni soggetti a vincolo architettonico

A_FI0091





**APS042 – CAMPESTRI
(Vicchio)**

■ Aree di rispetto intorno ai monumenti storico-artistici

Superficie: 14,3 ha
Altitudine slm:



Descrizione: ambito territoriale di rispetto intorno ai complessi storici di Campestri, Villa Roti, La Lastricata.

Vincoli:

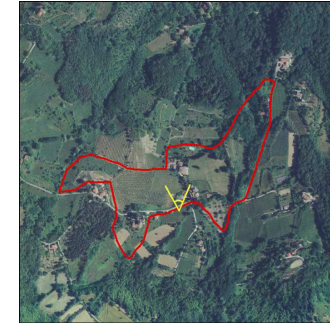
Dlgs 42/2004 art.142:

- | | | | |
|-----------|-------------------------------------|-----------|-------------------------------------|
| lettera b | <input type="checkbox"/> | lettera c | <input checked="" type="checkbox"/> |
| lettera d | <input type="checkbox"/> | lettera f | <input type="checkbox"/> |
| lettera g | <input checked="" type="checkbox"/> | lettera h | <input type="checkbox"/> |
| lettera i | <input type="checkbox"/> | lettera m | <input type="checkbox"/> |

beni paesaggistici specificamente individuati

beni soggetti a vincolo archeologico

beni soggetti a vincolo architettonico



**APS043 – SCOPETO
(Vicchio)**

■ Aree di rispetto intorno ai monumenti storico-artistici

Superficie: 25,8 ha
Altitudine slm:



Descrizione: ambito territoriale di rispetto intorno ai seguenti complessi storici: San Martino a Scopeto, Chiesa di San Martino, Villa di Poggio Martino e giardino, Oratorio di San Biagio.

Vincoli:

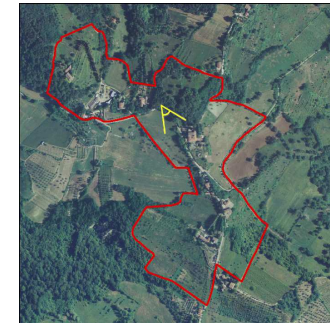
Dlgs 42/2004 art.142:

- | | | | |
|-----------|-------------------------------------|-----------|-------------------------------------|
| lettera b | <input type="checkbox"/> | lettera c | <input type="checkbox"/> |
| lettera d | <input type="checkbox"/> | lettera f | <input type="checkbox"/> |
| lettera g | <input checked="" type="checkbox"/> | lettera h | <input type="checkbox"/> |
| lettera i | <input type="checkbox"/> | lettera m | <input checked="" type="checkbox"/> |

beni paesaggistici specificamente individuati

beni soggetti a vincolo archeologico

beni soggetti a vincolo architettonico



**APS044 – BOVINO
(Vicchio)**

■ Aree di rispetto intorno ai monumenti storico-artistici

Superficie: 2,7 ha
Altitudine slm:



Descrizione: ambito territoriale di rispetto intorno alla Chiesa di S. Maria a Bovino, denominata comunemente “La Badia”, di cui si ha notizia sin dal 1050.

Vincoli:

Dlgs 42/2004 art.142:

lettera b	<input type="checkbox"/>	lettera c	<input checked="" type="checkbox"/>
lettera d	<input type="checkbox"/>	lettera f	<input type="checkbox"/>
lettera g	<input checked="" type="checkbox"/>	lettera h	<input type="checkbox"/>
lettera i	<input type="checkbox"/>	lettera m	<input checked="" type="checkbox"/>

beni paesaggistici specificamente individuati

beni soggetti a vincolo archeologico

beni soggetti a vincolo architettonico A_FI0122



**APS045 – BARBIANA
(Vicchio)**

■ Aree di rispetto intorno ai monumenti storico-artistici

Superficie: 13,3 ha
Altitudine slm:



Descrizione: ambito territoriale di rispetto intorno ai complessi storici del Castello e Chiesa di San Pier Maggiore, della Chiesa di S. Andrea a Barbiana, della canonica, del cimitero e del tratto finale della viabilità di accesso. La chiesa di Sant'Andrea a Barbiana, consacrata nel 1568, sostituì un primitivo edificio, documentato già dagli inizi del secolo XIV, detto Sant'Andrea dei Culvalieri, per la sua posizione geografica a cavaliere del poggio. La chiesa deve la sua fama alla memoria di don Lorenzo Milani.

Vincoli:

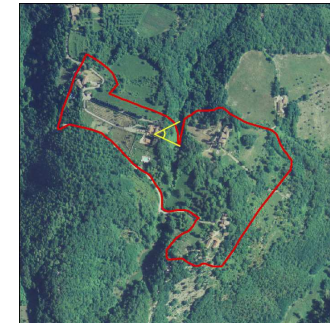
Dlgs 42/2004 art.142:

lettera b	<input type="checkbox"/>	lettera c	<input checked="" type="checkbox"/>
lettera d	<input type="checkbox"/>	lettera f	<input type="checkbox"/>
lettera g	<input checked="" type="checkbox"/>	lettera h	<input type="checkbox"/>
lettera i	<input type="checkbox"/>	lettera m	<input type="checkbox"/>

beni paesaggistici specificamente individuati

beni soggetti a vincolo archeologico

beni soggetti a vincolo architettonico FI0512





**APS046 – BRICCIANA
(Vicchio)**

■ Aree di rispetto intorno ai monumenti storico-artistici

Superficie: 3,5 ha
Altitudine slm:



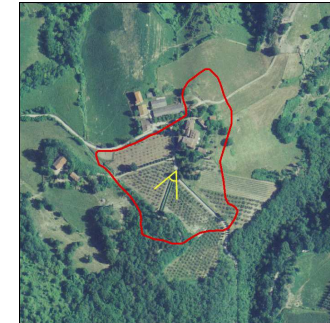
Descrizione: areale di salvaguardia del nucleo a matrice storica della Villa e Cappella di Bricciana.

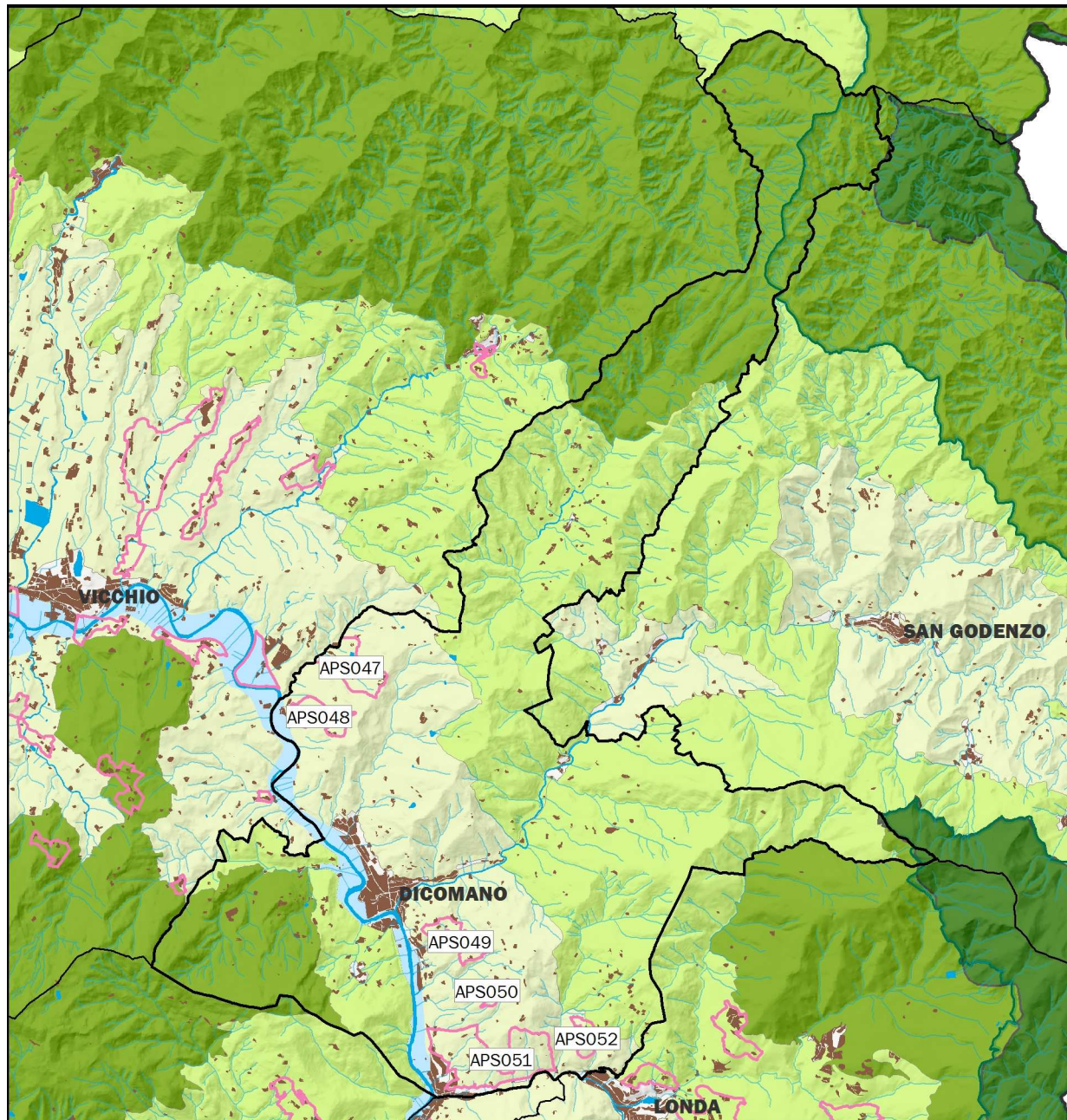
Vincoli:

Dlgs 42/2004 art.142:

- | | | | |
|-----------|-------------------------------------|-----------|--------------------------|
| lettera b | <input type="checkbox"/> | lettera c | <input type="checkbox"/> |
| lettera d | <input type="checkbox"/> | lettera f | <input type="checkbox"/> |
| lettera g | <input checked="" type="checkbox"/> | lettera h | <input type="checkbox"/> |
| lettera i | <input type="checkbox"/> | lettera m | <input type="checkbox"/> |

- beni paesaggistici specificamente individuati
- beni soggetti a vincolo archeologico
- beni soggetti a vincolo architettonico





COMUNE DI DICOMANO

- APS047 - RICONI VILLA GENTILI
- APS048 - ORTICAIA
- APS049 - FRASCOLE
- APS050 - VILLA CANZANA
- APS051 - CONTEA
- APS052 - SESSOLA

PTC della Provincia di Firenze
Atlante delle Invarianti Strutturali

— AREE DI PROTEZIONE STORICO AMBIENTALE



**APS047 – RICONI VILLA GENTILI
(Dicomano)**

- Aree di rispetto intorno ai monumenti storico-artistici
- Monumenti storico agrari

Superficie: 40 ha
Altitudine sim:



Descrizione: ambito territoriale caratterizzato da un paesaggio rurale tradizionale, che comprende anche vari complessi storici intorno a Villa Gentili già Villa Riconi, che sorge su un pianoro sopraelevato, sostenuto da robusti contrafforti dove un tempo si trovava l'antica chiesa di Sant'Andrea a Samprognano (XIII secolo).

Vincoli:

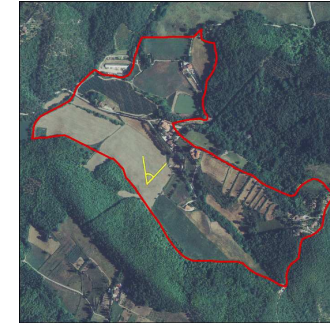
Digs 42/2004 art.142:

- | | | | |
|-----------|-------------------------------------|-----------|--------------------------|
| lettera b | <input type="checkbox"/> | lettera c | <input type="checkbox"/> |
| lettera d | <input type="checkbox"/> | lettera f | <input type="checkbox"/> |
| lettera g | <input checked="" type="checkbox"/> | lettera h | <input type="checkbox"/> |
| lettera i | <input type="checkbox"/> | lettera m | <input type="checkbox"/> |

beni paesaggistici specificamente individuati

beni soggetti a vincolo archeologico

beni soggetti a vincolo architettonico



**APS048 – ORTICAIA
(Dicomano)**

- Aree di rispetto intorno ai monumenti storico-artistici
- Monumenti storico agrari

Superficie: 30,4 ha
Altitudine sim:



Descrizione: ambito territoriale caratterizzato da un paesaggio rurale tradizionale intorno al complesso storico di Orticaia, nucleo abitativo montano disabitato e già in avanzato stato di abbandono. La chiesa di San Jacopo a Orticaia rivela le proprie origini conventuali (XIII secolo).

Vincoli:

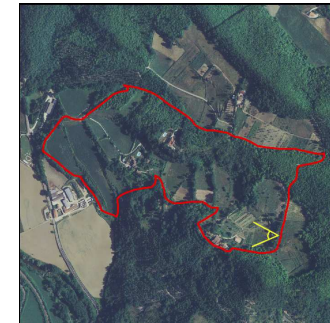
Digs 42/2004 art.142:

- | | | | |
|-----------|-------------------------------------|-----------|--------------------------|
| lettera b | <input type="checkbox"/> | lettera c | <input type="checkbox"/> |
| lettera d | <input type="checkbox"/> | lettera f | <input type="checkbox"/> |
| lettera g | <input checked="" type="checkbox"/> | lettera h | <input type="checkbox"/> |
| lettera i | <input type="checkbox"/> | lettera m | <input type="checkbox"/> |

beni paesaggistici specificamente individuati

beni soggetti a vincolo archeologico

beni soggetti a vincolo architettonico FI0020





APS049 – FRASCOLE

(Dicomano)

■ Zone paesistico-panoramiche

■ Monumenti storico agrari

■ Aree di rispetto intorno ai monumenti storico-artistici

■ Aree di interesse archeologico

Superficie: 25,1 ha

Altitudine slm:



Descrizione: ambito territoriale caratterizzato da una viabilità panoramica con visuali aperte sulla valle della Sieve. Presenza di un paesaggio agrario di tipo tradizionale e del complesso storico di Frascole dove è situata la Chiesa di S. Giacomo. Presenza di frammenti ceramici dell'età del rame e di stele dell'età etrusca.

Vincoli:

Digs 42/2004 art.142:

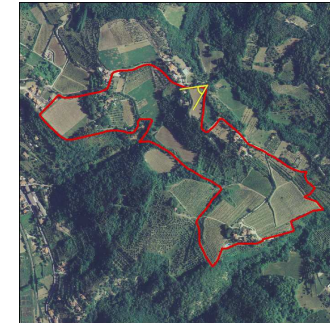
lettera b	<input type="checkbox"/>	lettera c	<input type="checkbox"/>
lettera d	<input type="checkbox"/>	lettera f	<input type="checkbox"/>
lettera g	<input checked="" type="checkbox"/>	lettera h	<input type="checkbox"/>
lettera i	<input type="checkbox"/>	lettera m	<input checked="" type="checkbox"/>

beni paesaggistici specificamente individuati

beni soggetti a vincolo archeologico

beni soggetti a vincolo architettonico

FI6271



APS050 – VILLA CANZANA

(Dicomano)

■ Aree di rispetto intorno ai monumenti storico-artistici

Superficie: 6,4 ha

Altitudine slm:



Descrizione: ambito territoriale di rispetto intorno al complesso storico di Canzana.

Vincoli:

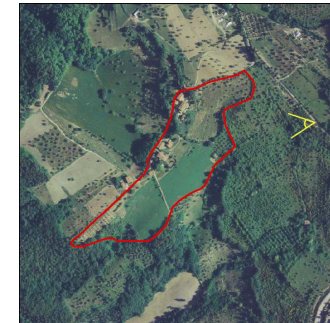
Digs 42/2004 art.142:

lettera b	<input type="checkbox"/>	lettera c	<input type="checkbox"/>
lettera d	<input type="checkbox"/>	lettera f	<input type="checkbox"/>
lettera g	<input checked="" type="checkbox"/>	lettera h	<input type="checkbox"/>
lettera i	<input type="checkbox"/>	lettera m	<input type="checkbox"/>

beni paesaggistici specificamente individuati

beni soggetti a vincolo archeologico

beni soggetti a vincolo architettonico





**APS051 – CONTEA
(Dicomano)**

■ **Zone paesistico-panoramiche**

Superficie: 124,6 ha
Altitudine slm:



Descrizione: versante in riva destra del Moscia. Si tratta di una vasta area collinare caratterizzata da leggere pendenze, dove si trova una numerosa rete interna di strade bianche. L'area è caratterizzata dalla presenza di sistemazioni agrarie storiche dei terreni realizzate ai fini delle pratiche colturali agricole quali terrazzamenti e ciglionamenti, muri di contenimento a secco, percorsi viari rurali.

Vincoli:

Digs 42/2004 art.142:

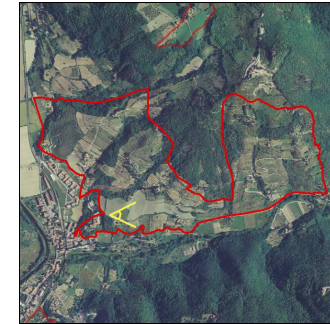
lettera b	<input type="checkbox"/>	lettera c	<input type="checkbox"/>
lettera d	<input type="checkbox"/>	lettera f	<input type="checkbox"/>
lettera g	<input checked="" type="checkbox"/>	lettera h	<input type="checkbox"/>
lettera i	<input type="checkbox"/>	lettera m	<input checked="" type="checkbox"/>

beni paesaggistici specificamente individuati

beni soggetti a vincolo archeologico

beni soggetti a vincolo architettonico

FI6191



**APS052 – SESSOLA
(Dicomano)**

■ **Aree di rispetto intorno ai monumenti storico-artistici**
■ **Monumenti storico agrari**
■ **Zone paesistico-panoramiche**

Superficie: 12,8 ha
Altitudine slm:



Descrizione: ambito territoriale di rispetto intorno al complesso di Sessola. L'area comprendente anche una caratteristico tratto di viabilità panoramica sull'abitato di Londa, delimitata verso valle da filari di cipressi.

Vincoli:

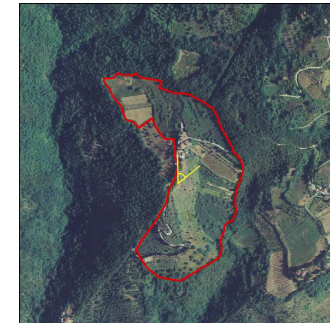
Digs 42/2004 art.142:

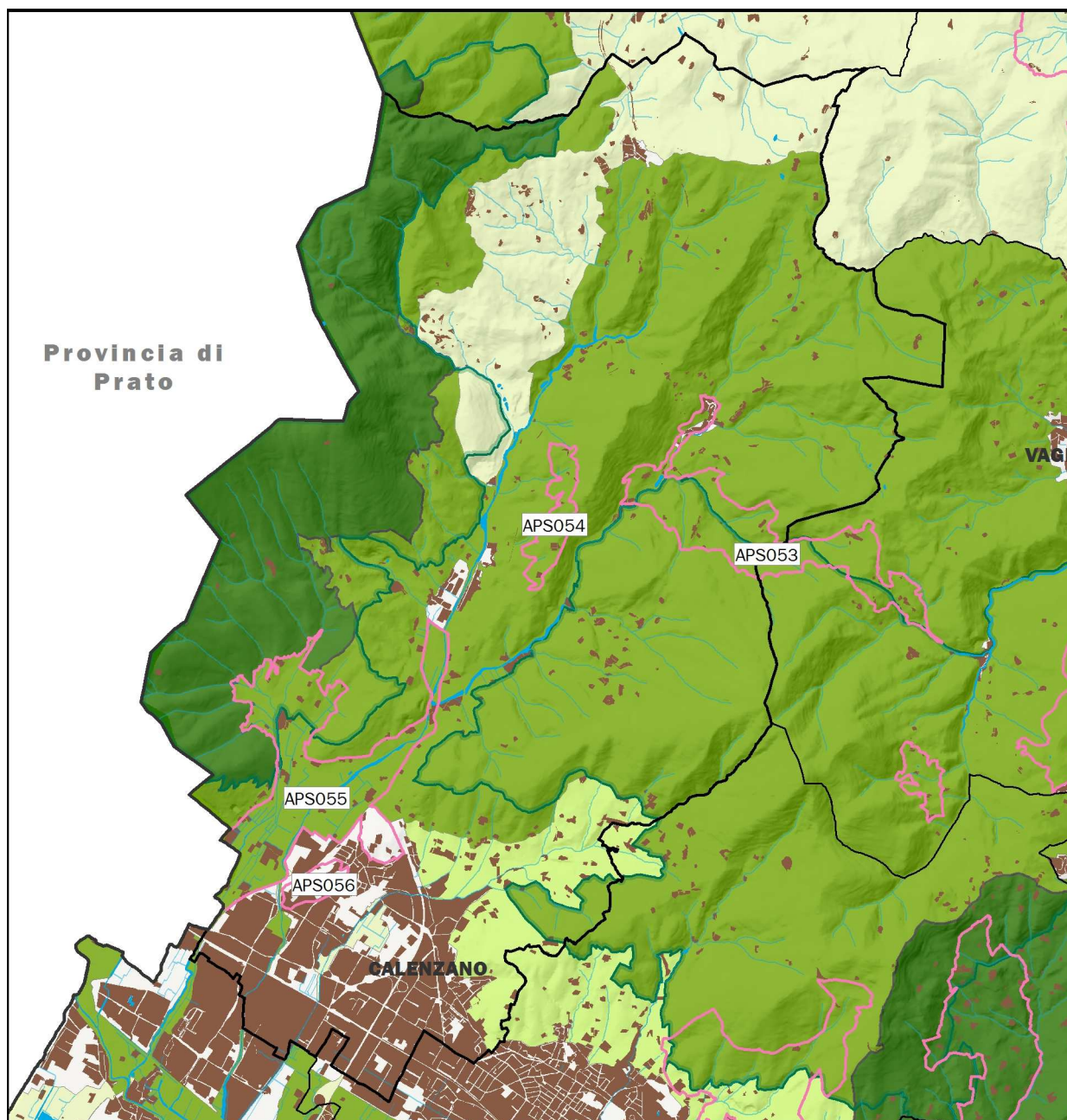
lettera b	<input type="checkbox"/>	lettera c	<input type="checkbox"/>
lettera d	<input type="checkbox"/>	lettera f	<input type="checkbox"/>
lettera g	<input checked="" type="checkbox"/>	lettera h	<input type="checkbox"/>
lettera i	<input type="checkbox"/>	lettera m	<input type="checkbox"/>

beni paesaggistici specificamente individuati

beni soggetti a vincolo archeologico

beni soggetti a vincolo architettonico





COMUNE DI CALENZANO

- APS053 - VOLMIANO-MATTIANO
- APS054 - TORRENTI MARINA E MARINELLA
- APS055 - TRAVALLE
- APS056 - CALENZANO ALTO

PTC della Provincia di Firenze
Atlante delle Invarianti Strutturali

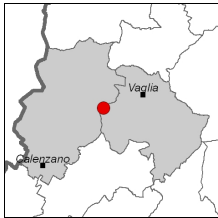
— AREE DI PROTEZIONE STORICO AMBIENTALE



**APS053 – VOLMIANO - MATTIANO
(Calenzano – Vaglia)**

■ Aree di rispetto intorno a monumenti storico-artistici

Superficie: 247,7 ha
Altitudine sim:



Descrizione: area ricadente in parte nel Comune di Vaglia (Case Mattiano) e in parte nel Comune di Calenzano dove è situata la villa di Volmiano sul versante discendente di monte Morello. In questa area si trovano numerose altri manufatti di rilevanza ambientale e storico culturale. La strada che porta a Volmiano prosegue per il Poggio Cafaggio, per poi giungere fino a Cerreto Maggio, dove si trova la Chiesa di Sant'Andrea e il Monumento alla Resistenza per i caduti per la libertà nel 1944.

Fonte: Comune di Calenzano.

Vincoli:

Digs 42/2004 art.142:

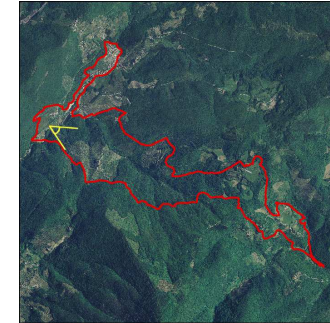
lettera b	<input type="checkbox"/>	lettera c	<input checked="" type="checkbox"/>
lettera d	<input type="checkbox"/>	lettera f	<input type="checkbox"/>
lettera g	<input checked="" type="checkbox"/>	lettera h	<input type="checkbox"/>
lettera i	<input type="checkbox"/>	lettera m	<input checked="" type="checkbox"/>

beni paesaggistici specificamente individuati

beni soggetti a vincolo archeologico

beni soggetti a vincolo architettonico

FI6057-A_FI0011

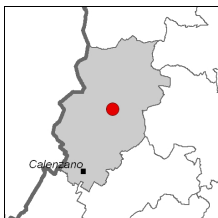


**APS054 – TORRENTI MARINA E MARINELLA
(Calenzano)**

■ Monumenti storico agrari

■ Aree di rispetto intorno ai monumenti storico-artistici

Superficie: 55,7 ha
Altitudine sim: 277,1 m media – 361,7 m max



Descrizione: si tratta di una stretta area agricola di pianura tra i Torrenti Marina e Marinella, che conserva aspetti paesistici caratteristici, ancora utilizzata per attività agricole. E' da segnalare la presenza di Villa Ginori di Collina.

Vincoli:

Digs 42/2004 art.142:


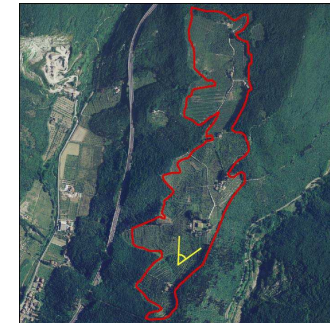
lettera b	<input type="checkbox"/>	lettera c	<input type="checkbox"/>
lettera d	<input type="checkbox"/>	lettera f	<input type="checkbox"/>
lettera g	<input checked="" type="checkbox"/>	lettera h	<input type="checkbox"/>
lettera i	<input type="checkbox"/>	lettera m	<input checked="" type="checkbox"/>

beni paesaggistici specificamente individuati

beni soggetti a vincolo archeologico

beni soggetti a vincolo architettonico

FI0420-FI2021

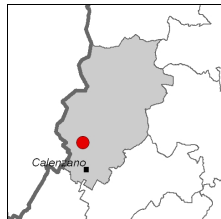




**APS055 – TRAVALLE
(Calenzano)**

- Monumenti storico agrari
- Aree di interesse archeologico

Superficie: 370,3 ha
Altitudine slm: 78 m media – 145,7 m max



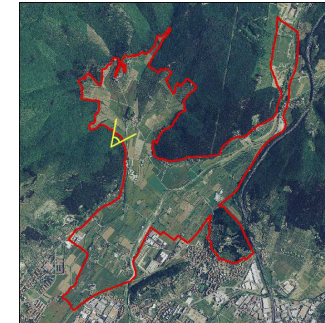
Descrizione: Travalle costituisce un'isola limitrofa ad un territorio intensamente industrializzato che ha mantenuto quasi interamente i suoi caratteri originari, di notevole valenza storico-archeologica e ambientale. Travalle è anche un'importante area archeologica dove ancora oggi sono ben visibili i segni della storia, soprattutto tracce di insediamenti di epoca romana.

Foto: Comune di Calenzano

Vincoli:

Digs 42/2004 art.142:

lettera b	<input type="checkbox"/>	lettera c	<input checked="" type="checkbox"/>
lettera d	<input type="checkbox"/>	lettera f	<input type="checkbox"/>
lettera g	<input checked="" type="checkbox"/>	lettera h	<input type="checkbox"/>
lettera i	<input type="checkbox"/>	lettera m	<input checked="" type="checkbox"/>
beni paesaggistici specificamente individuati		<input checked="" type="checkbox"/>	
beni soggetti a vincolo archeologico		<input type="checkbox"/>	
beni soggetti a vincolo architettonico		<input checked="" type="checkbox"/>	FI0477-FI727



**APS056 – CALENZANO ALTO
(Calenzano)**

- Aree di rispetto intorno ai monumenti storico-artistici

Superficie: 28,3 ha
Altitudine slm: 82,4 m media – 112 m max



Descrizione: la protezione paesistica comprende l'area di Calenzano Alto, zona collinare caratterizzata dalla presenza del Castello di Calenzano che conserva ancora oggi l'aspetto caratteristico del villaggio fortificato, con schema a pianta ovale, tipico dei centri di collina, racchiuso da mura: visibile dai quattro punti cardinali, sorveglia le importanti vie di comunicazione che fin dall'antichità, collegavano la piana fiorentina al Mugello. L'area è interessata dalla presenza di numerosi manufatti di interesse storico-architettonico, tra i quali la Villa Peragallo e il Teatro Manzoni.

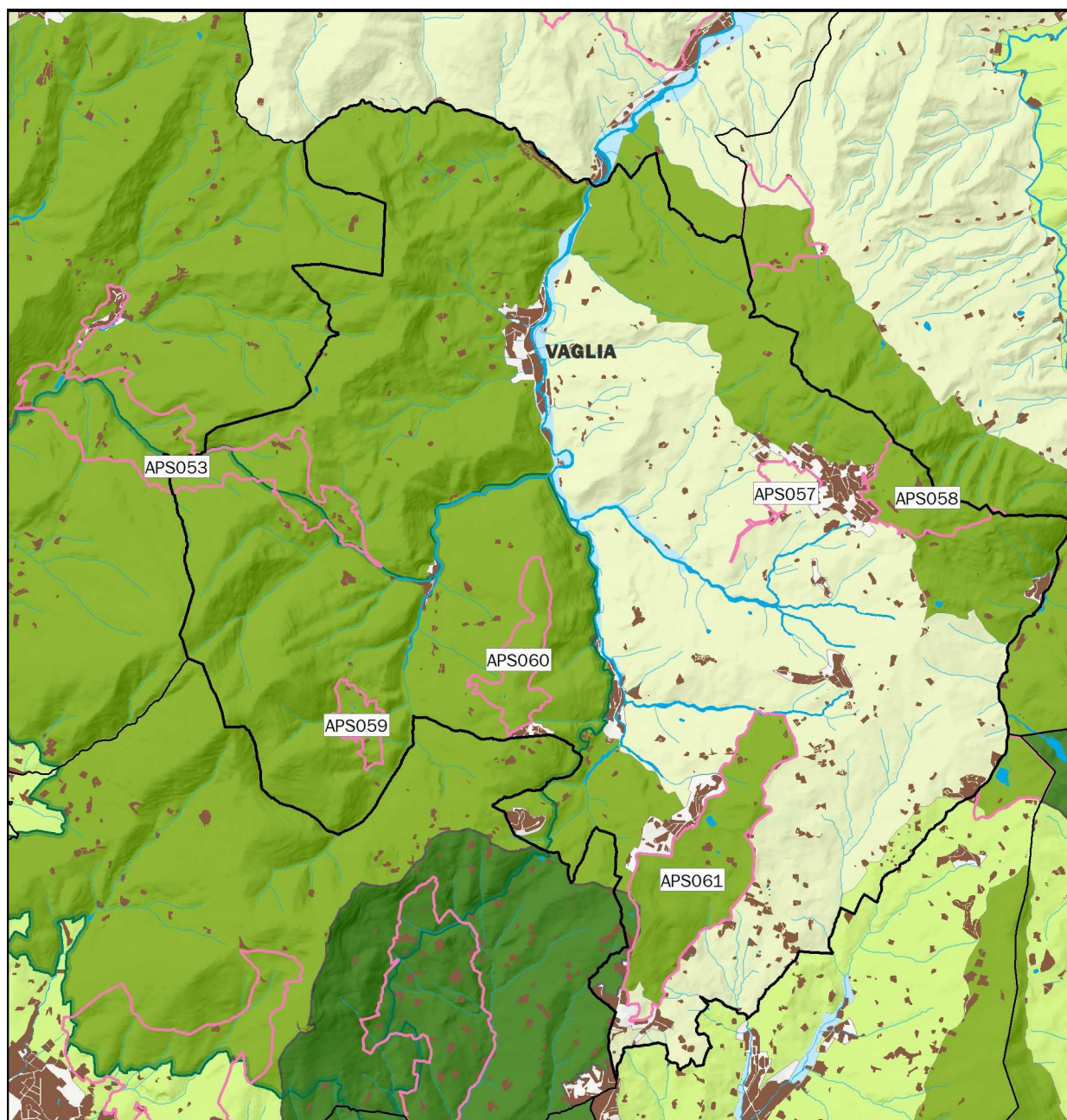
Foto: Comune di Calenzano

Vincoli:

Digs 42/2004 art.142:

lettera b	<input type="checkbox"/>	lettera c	<input checked="" type="checkbox"/>
lettera d	<input type="checkbox"/>	lettera f	<input type="checkbox"/>
lettera g	<input checked="" type="checkbox"/>	lettera h	<input type="checkbox"/>
lettera i	<input type="checkbox"/>	lettera m	<input checked="" type="checkbox"/>
beni paesaggistici specificamente individuati		<input checked="" type="checkbox"/>	
beni soggetti a vincolo archeologico		<input type="checkbox"/>	
beni soggetti a vincolo architettonico		<input checked="" type="checkbox"/>	FI0332-FI0501-FI6232-FI6320-FI0726





COMUNE DI VAGLIA

APS053 - VOLMIANO-MATTIANO
APS057 - VILLA POZZOLINI
APS058 - MONTE SENARIO
APS059 - PEScina
APS060 - MONTE MORELLO
APS061 - VILLA DEMIDOFF

PTC della Provincia di Firenze
Atlante delle Invarianti Strutturali

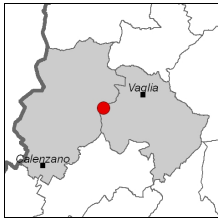
— AREE DI PROTEZIONE STORICO AMBIENTALE



**APS053 – VOLMIANO - MATTIANO
(Vaglia – Calenzano)**

■ Aree di rispetto intorno a monumenti storico-artistici

Superficie: 247,7 ha
Altitudine sim:



Descrizione: area ricadente in parte nel Comune di Vaglia (Case Mattiano) e in parte nel Comune di Calenzano dove è situata la villa di Volmiano sul versante discendente di monte Morello. In questa area si trovano numerose altri manufatti di rilevanza ambientale e storico culturale. La strada che porta a Volmiano prosegue per il Poggio Cafaggio, per poi giungere fino a Cerreto Maggio, dove si trova la Chiesa di Sant'Andrea e il Monumento alla Resistenza per i caduti per la libertà nel 1944.

Fonte: Comune di Calenzano.

Vincoli:

Digs 42/2004 art.142:

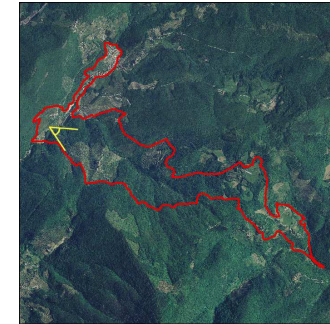
lettera b	<input type="checkbox"/>	lettera c	<input checked="" type="checkbox"/>
lettera d	<input type="checkbox"/>	lettera f	<input type="checkbox"/>
lettera g	<input checked="" type="checkbox"/>	lettera h	<input type="checkbox"/>
lettera i	<input type="checkbox"/>	lettera m	<input checked="" type="checkbox"/>

beni paesaggistici specificamente individuati

beni soggetti a vincolo archeologico

beni soggetti a vincolo architettonico

FI6057-A_FI0011



**APS057 – VILLA POZZOLINI
(Vaglia)**

■ Aree di rispetto intorno a monumenti storico-artistici

Superficie: 24,1 ha
Altitudine sim: 511 m media – 550 m max



Descrizione: ambito territoriale di rispetto intorno a Villa Pozzolini (XVI sec.) antica residenza dei Ginori, memoria dello stretto legame del contado con Firenze. Edificata sulle rovine di un antico castello, è circondata da un piccolo giardino all'italiana e da un parco di circa 360 ha, con pendenze spesso elevate e alberi centenari.

Vincoli:

Digs 42/2004 art.142:

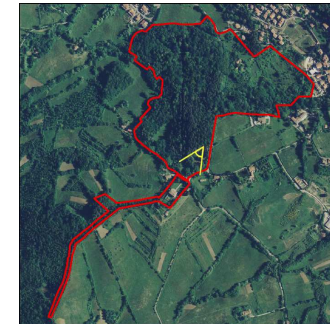
lettera b	<input type="checkbox"/>	lettera c	<input checked="" type="checkbox"/>
lettera d	<input type="checkbox"/>	lettera f	<input type="checkbox"/>
lettera g	<input checked="" type="checkbox"/>	lettera h	<input type="checkbox"/>
lettera i	<input type="checkbox"/>	lettera m	<input type="checkbox"/>

beni paesaggistici specificamente individuati

beni soggetti a vincolo archeologico

beni soggetti a vincolo architettonico

FI0617





**APS058 – MONTE SENARIO
(Vaglia – Borgo S. Lorenzo)**

- Aree di rispetto intorno a monumenti storico-artistici
- Monumenti storico agrari
- Zone paesistico-panoramiche

Superficie: 74,1 ha
Altitudine slm: 729,2 m media – 814,7 m max



Descrizione: appendice montuosa della catena appenninica di Monte Senario che, staccandosi dalla Calvana giunge fino a Monte Giovi. Nella parte sommitale del Monte posto tra le plurisecolari abetine, sorge il Convento fondato nel 1241 dall'Ordine dei Servi di Maria. Dalla sommità si godono scorci panoramici su tutta la corona appenninica.

Vincoli:

Digs 42/2004 art.142:

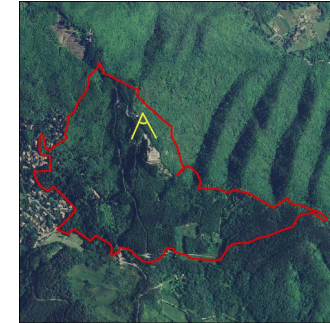
lettera b	<input type="checkbox"/>	lettera c	<input type="checkbox"/>
lettera d	<input type="checkbox"/>	lettera f	<input type="checkbox"/>
lettera g	<input checked="" type="checkbox"/>	lettera h	<input type="checkbox"/>
lettera i	<input type="checkbox"/>	lettera m	<input checked="" type="checkbox"/>

beni paesaggistici specificamente individuati

beni soggetti a vincolo archeologico

beni soggetti a vincolo architettonico

FI6079



**APS059 – PESCINA
(Vaglia)**

- Aree di rispetto intorno a monumenti storico-artistici
- Monumenti storico agrari

Superficie: 29,9 ha
Altitudine slm: 485,5 m media – 533,3 m max



Descrizione: ambito territoriale intorno a Pescina caratterizzato dal magnifico scenario naturale della valle della Carza in prossimità di Monte Morello, e da manufatti di rilevanza storica come la Chiesa di Santo Stefano e i complessi immobiliari in località Pratello e Capannaccia.

Vincoli:

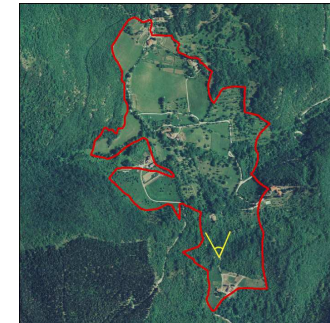
Digs 42/2004 art.142:

lettera b	<input type="checkbox"/>	lettera c	<input type="checkbox"/>
lettera d	<input type="checkbox"/>	lettera f	<input type="checkbox"/>
lettera g	<input checked="" type="checkbox"/>	lettera h	<input type="checkbox"/>
lettera i	<input type="checkbox"/>	lettera m	<input type="checkbox"/>

beni paesaggistici specificamente individuati

beni soggetti a vincolo archeologico

beni soggetti a vincolo architettonico





**APS060 – MONTE MORELLO
(Vaglia)**

■ Monumenti storico agrari

Superficie: 70,8 ha
Altitudine slm: 587,7 m media – 630,9 m max



Descrizione: gruppo di doline caratteristiche del carsismo di Monte Morello, classificato come biotopo, che si sviluppa tra Poggio Conca e Poggio Tentinosi.

Vincoli:

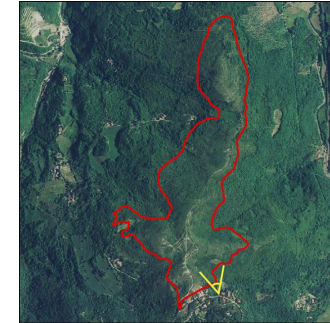
Dlgs 42/2004 art.142:

- | | | | |
|-----------|-------------------------------------|-----------|--------------------------|
| lettera b | <input type="checkbox"/> | lettera c | <input type="checkbox"/> |
| lettera d | <input type="checkbox"/> | lettera f | <input type="checkbox"/> |
| lettera g | <input checked="" type="checkbox"/> | lettera h | <input type="checkbox"/> |
| lettera i | <input type="checkbox"/> | lettera m | <input type="checkbox"/> |

beni paesaggistici specificamente individuati

beni soggetti a vincolo archeologico

beni soggetti a vincolo architettonico



**APS061 – VILLA DEMIDOFF
(Vaglia)**

■ Aree di rispetto intorno a monumenti storico-artistici
■ Monumenti storico agrari

Superficie: 237,8 ha
Altitudine slm: 444,1 m media – 544,9 m max



Descrizione: Parco di Villa Demidoff a Pratolino, caratterizzato da un alternarsi di boschi e radure e dalla presenza di una serie di vestigia della struttura originaria che ne fanno un complesso unico.

Vincoli:

Dlgs 42/2004 art.142:

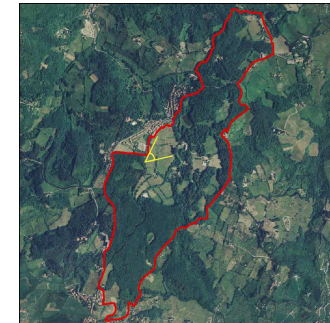
- | | | | |
|-----------|-------------------------------------|-----------|-------------------------------------|
| lettera b | <input type="checkbox"/> | lettera c | <input checked="" type="checkbox"/> |
| lettera d | <input type="checkbox"/> | lettera f | <input type="checkbox"/> |
| lettera g | <input checked="" type="checkbox"/> | lettera h | <input type="checkbox"/> |
| lettera i | <input type="checkbox"/> | lettera m | <input checked="" type="checkbox"/> |

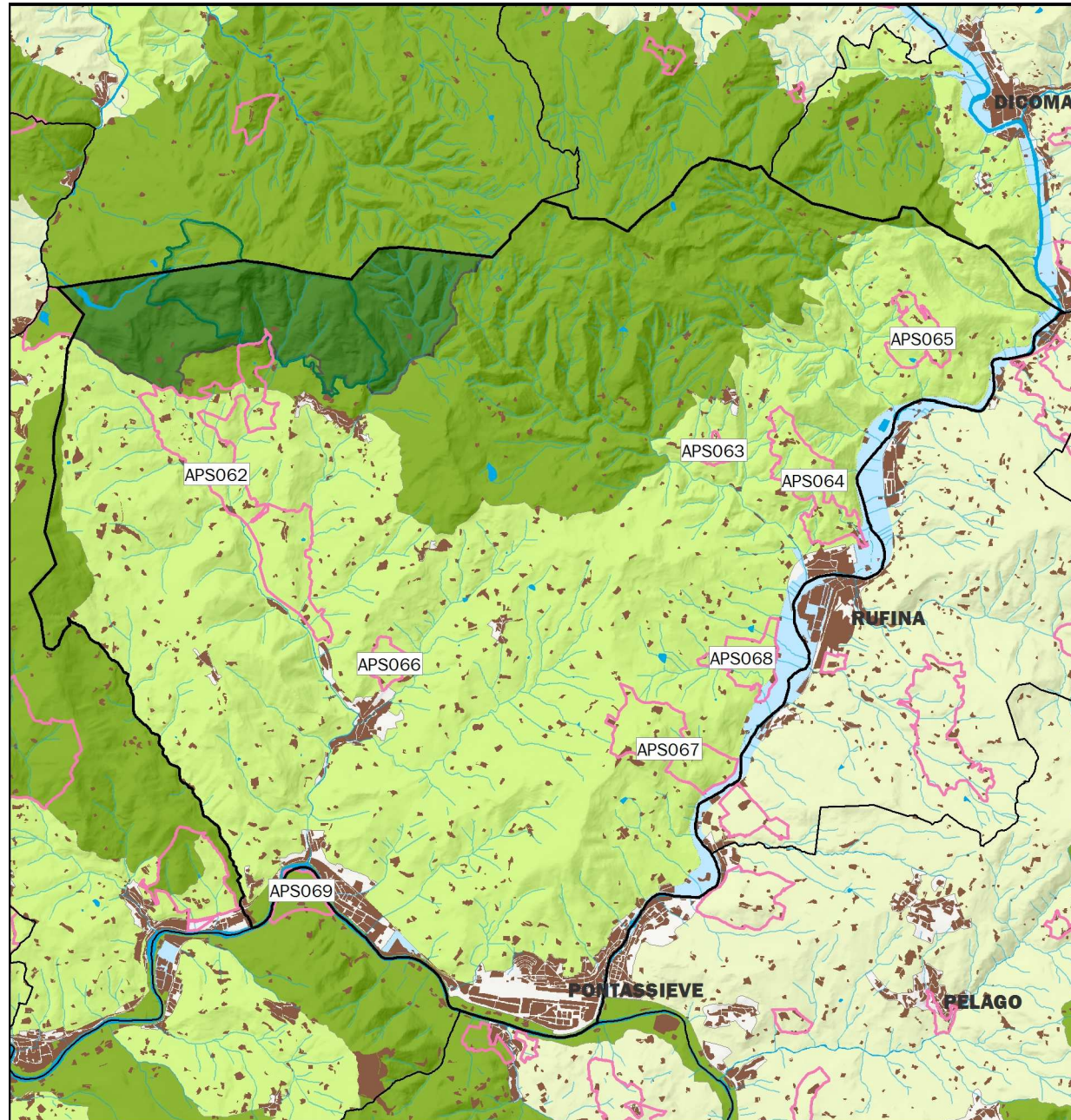
beni paesaggistici specificamente individuati

beni soggetti a vincolo archeologico

beni soggetti a vincolo architettonico

FI0164-FI6544





COMUNE DI PONTASSIEVE

- APS062 - TORRENTE SIECI
- APS063 - S.MARIA IN ACONE
- APS064 - CASTELLO DI MONTEBONELLO
- APS065 - COLOGNOLE
- APS066 - DECIMA
- APS067 - MONTEFIESOLE
- APS068 - VETRICE
- APS069 - GUALCHIERE DI REMOLE

PTC della Provincia di Firenze
Atlante delle Invarianti Strutturali

— AREE DI PROTEZIONE STORICO AMBIENTALE



**APS062 – TORRENTE SIECI
(Pontassieve)**

- Aree di rispetto intorno a monumenti storico-artistici
- Zone paesistico-panoramiche

Superficie: 319,1 ha
Altitudine slm:



Descrizione: valle del Torrente Sieci attraversata dalla viabilità provinciale da cui si godono ampie vedute su entrambi i versanti e caratterizzata dalla presenza di siti e manufatti storici come il Castello del Trebbio.

Vincoli:

Digs 42/2004 art.142:

lettera b	<input type="checkbox"/>	lettera c	<input checked="" type="checkbox"/>
lettera d	<input type="checkbox"/>	lettera f	<input type="checkbox"/>
lettera g	<input checked="" type="checkbox"/>	lettera h	<input type="checkbox"/>
lettera i	<input type="checkbox"/>	lettera m	<input checked="" type="checkbox"/>

beni paesaggistici specificamente individuati

beni soggetti a vincolo archeologico

beni soggetti a vincolo architettonico

FI0030-FI6147



**APS063 – S.MARIA IN ACONE
(Pontassieve)**

- Aree di rispetto intorno ai monumenti storico-artistici
- Aree di interesse archeologico

Superficie: 10,4 ha
Altitudine slm: 287,9 m media –305,2 m max



Descrizione: ambito di grande valore paesaggistico intorno alla Chiesa di Santa Maria in Acone, fondata nel 925, alla Chiesa di Sant'Eustachio, completamente riedificata da Cosimo II de' Medici, e alla Villa di Monte.

Vincoli:

Digs 42/2004 art.142:

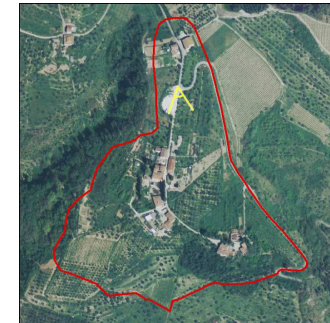
lettera b	<input type="checkbox"/>	lettera c	<input type="checkbox"/>
lettera d	<input type="checkbox"/>	lettera f	<input type="checkbox"/>
lettera g	<input checked="" type="checkbox"/>	lettera h	<input type="checkbox"/>
lettera i	<input type="checkbox"/>	lettera m	<input checked="" type="checkbox"/>

beni paesaggistici specificamente individuati

beni soggetti a vincolo archeologico

beni soggetti a vincolo architettonico

FI6496





**APS064 – CASTELLO DI MONTEBONELLO
(Pontassieve)**

- Aree di rispetto intorno ai monumenti storico-artistici
- Aree di interesse archeologico

Superficie: 110,2 ha
Altitudine slm: 321,6 m media – 511,5 m max



Descrizione: ambito di rispetto intorno al Castello medievale di Montebonello, citato fin dal 1099; del castello originario rimane ben conservato lo slanciato torrione centrale, circondato da alcune casupole che furono costruite appoggiandosi ai resti delle mura di cinta.

Vincoli:

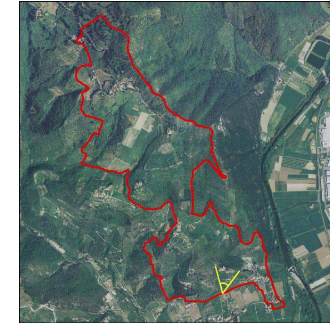
Digs 42/2004 art.142:

lettera b	<input type="checkbox"/>	lettera c	<input checked="" type="checkbox"/>
lettera d	<input type="checkbox"/>	lettera f	<input type="checkbox"/>
lettera g	<input checked="" type="checkbox"/>	lettera h	<input type="checkbox"/>
lettera i	<input type="checkbox"/>	lettera m	<input checked="" type="checkbox"/>

beni paesaggistici specificamente individuati

beni soggetti a vincolo archeologico

beni soggetti a vincolo architettonico FI1317



**APS065 – COLOGNOLE
(Pontassieve)**

- Monumenti storico agrari
- Zone paesistico-panoramiche

Superficie: 55,1 ha
Altitudine slm: 347,9 m media – 425,1 m max



Descrizione: tratto di viabilità storico-panoramica, dominato dalla presenza del complesso storico di Colognole e dal paesaggio circostante, caratterizzato da colture tradizionali.

Vincoli:

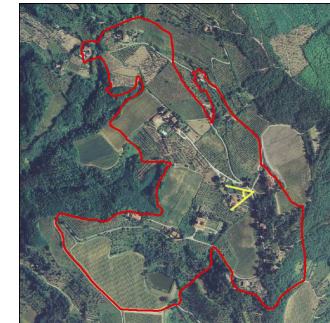
Digs 42/2004 art.142:

lettera b	<input type="checkbox"/>	lettera c	<input type="checkbox"/>
lettera d	<input type="checkbox"/>	lettera f	<input type="checkbox"/>
lettera g	<input checked="" type="checkbox"/>	lettera h	<input type="checkbox"/>
lettera i	<input type="checkbox"/>	lettera m	<input checked="" type="checkbox"/>

beni paesaggistici specificamente individuati

beni soggetti a vincolo archeologico

beni soggetti a vincolo architettonico FI2024





**APS066 – DECIMA
(Pontassieve)**

■ **Aree di rispetto intorno ai monumenti storico-artistici**

Superficie: 27,9 ha
Altitudine slm: 201,9 m media – 261,8 m max



Descrizione: ambito di rispetto intorno al Castello di Torre a Decima che sorge sulla sommità del Poggio Ubertosio. Il fortilizio quadrangolare venne edificato attorno all'antica torre dei Saltarelli nel XIV secolo e poi fu trasformato dai Pazzi in villa-fattoria.

Vincoli:

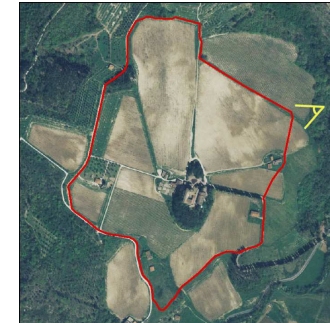
Dlgs 42/2004 art.142:

lettera b	<input type="checkbox"/>	lettera c	<input checked="" type="checkbox"/>
lettera d	<input type="checkbox"/>	lettera f	<input type="checkbox"/>
lettera g	<input checked="" type="checkbox"/>	lettera h	<input type="checkbox"/>
lettera i	<input type="checkbox"/>	lettera m	<input type="checkbox"/>

beni paesaggistici specificamente individuati

beni soggetti a vincolo archeologico

beni soggetti a vincolo architettonico FI0027



**APS067 – MONTEFIESOLE
(Pontassieve)**

■ **Monumenti storico agrari**
■ **Aree di interesse archeologico**
■ **Zone paesistico-panoramiche**

Superficie: 125,5 ha
Altitudine slm: 320,4 m media – 498,2 m max



Descrizione: Montefiesole area di interesse archeologico: resti del Castello di Montefiesole, ritrovamenti di età ellenistica, romana e frammenti ceramici di età etrusca. Da segnalare la presenza della Pieve di San Lorenzo, citata come collegiata nel 1190 e come pieve nel 1461, che sorge in prossimità delle rovine del castello dei vescovi di Firenze di cui essa stessa era dominio.

Vincoli:

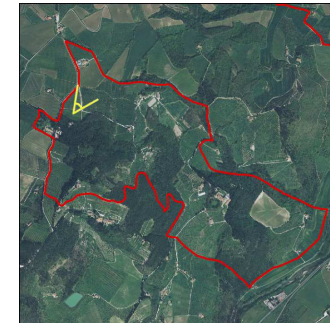
Dlgs 42/2004 art.142:

lettera b	<input type="checkbox"/>	lettera c	<input checked="" type="checkbox"/>
lettera d	<input type="checkbox"/>	lettera f	<input type="checkbox"/>
lettera g	<input checked="" type="checkbox"/>	lettera h	<input type="checkbox"/>
lettera i	<input type="checkbox"/>	lettera m	<input checked="" type="checkbox"/>

beni paesaggistici specificamente individuati

beni soggetti a vincolo archeologico

beni soggetti a vincolo architettonico FI0029





**APS068 – VETRICE
(Pontassieve)**

- Monumenti storico agrari
- Zone paesistico-panoramiche

Superficie: 65,1 ha
Altitudine slm: 163,7 m media – 227,7 m max



Descrizione: area a monte di Pontassieve lungo i bassi versanti dei bacini tributari della Sieve.
Vi si trovano le seguenti emergenze storico-artistiche: Villa Il Casellino, Villa di Vetrice, Cappella di S. Maria Maddalena dei Pazzi, Podere Bellosguardo.

Vincoli:

Digs 42/2004 art.142:

- | | | | |
|-----------|--------------------------|-----------|--------------------------|
| lettera b | <input type="checkbox"/> | lettera c | ■ |
| lettera d | <input type="checkbox"/> | lettera f | <input type="checkbox"/> |
| lettera g | ■ | lettera h | <input type="checkbox"/> |
| lettera i | <input type="checkbox"/> | lettera m | <input type="checkbox"/> |

beni paesaggistici specificamente individuati

beni soggetti a vincolo archeologico

beni soggetti a vincolo architettonico



**APS069 – GUALCHIERE DI REMOLE
(Pontassieve – Bagno a Ripoli)**

- Aree di rispetto intorno ai monumenti storico-artistici

Superficie: 39,3 ha
Altitudine slm: 76 m media – 96,7 m max



Descrizione: le Gualchiere di Remole situate all'interno del castello di Remole, grande fortezza costruita nel IX secolo, costituiscono uno dei maggiori esempi di archeologia pre-industriale d'Europa. L'edificio, posto sulla riva sinistra dell'Arno a pochi chilometri a monte di Firenze, era strutturato in modo da sfruttare al massimo la forza motrice generata dalle acque del fiume, usata per trattare i panni di lana. Restano la cintura muraria, le porte un tempo munite di ponti levatoi e la rocca principale che si protende verso l'Arno, racchiusa tra due torri merlate.

Vincoli:

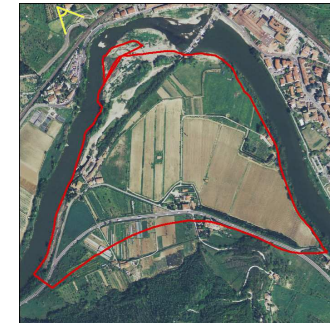
Digs 42/2004 art.142:

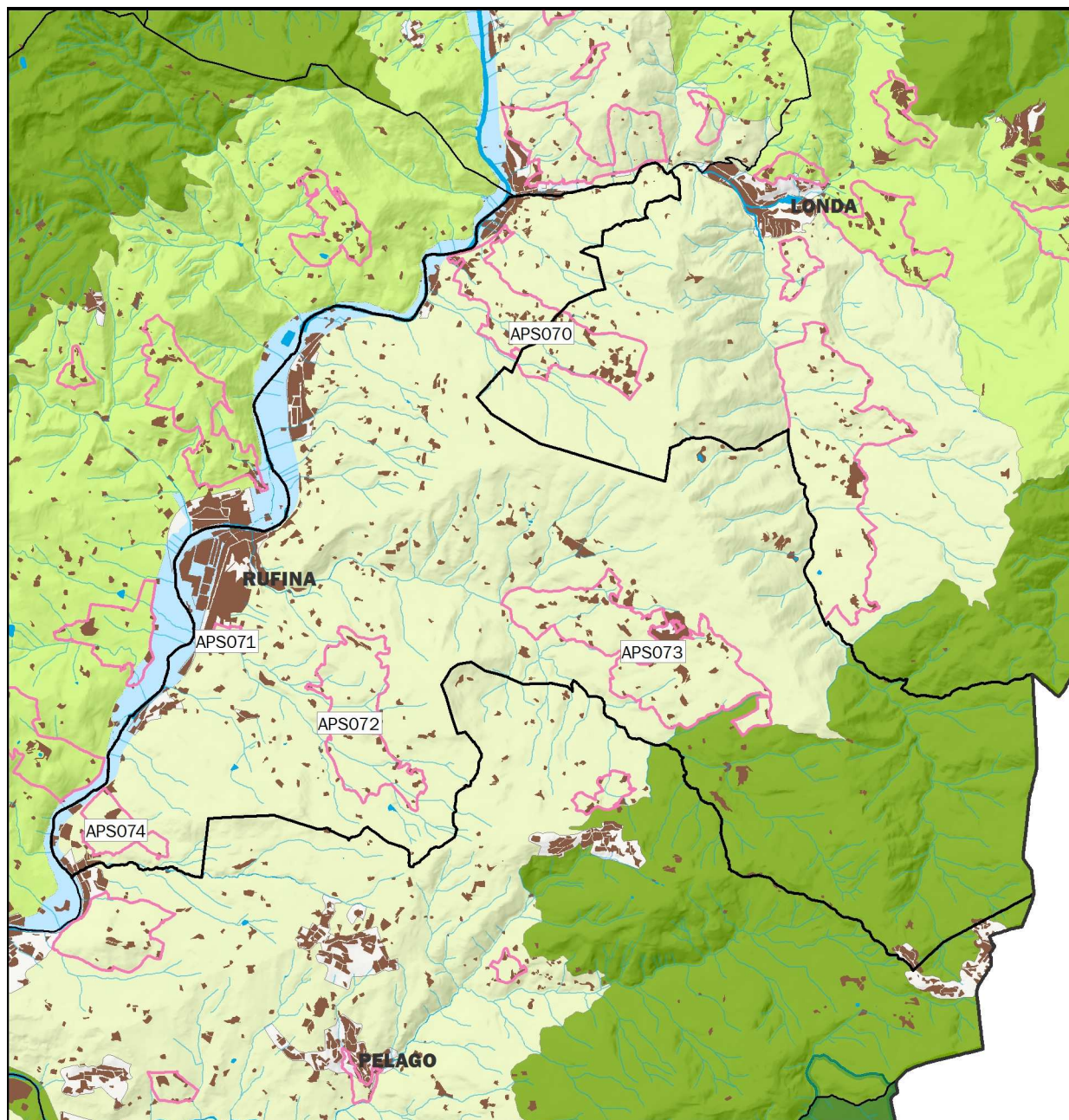
- | | | | |
|-----------|--------------------------|-----------|--------------------------|
| lettera b | <input type="checkbox"/> | lettera c | ■ |
| lettera d | <input type="checkbox"/> | lettera f | <input type="checkbox"/> |
| lettera g | ■ | lettera h | <input type="checkbox"/> |
| lettera i | <input type="checkbox"/> | lettera m | <input type="checkbox"/> |

beni paesaggistici specificamente individuati

beni soggetti a vincolo archeologico

beni soggetti a vincolo architettonico FI1262





COMUNE DI RUFINA

- APS070 - TURICCHI
- APS071 - RUFINA CAPOLUOGO
- APS072 - FALGANO
- APS073 - PINZANO
- APS074 - SELVAPIANA

PTC della Provincia di Firenze
Atlante delle Invarianti Strutturali

— AREE DI PROTEZIONE STORICO AMBIENTALE

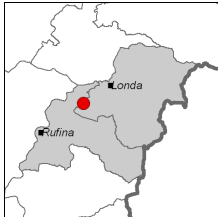


APS070 – TURICCHI

(Rufina - Londa)

- Zone paesistico-panoramiche
- Monumenti storico agrari

Superficie: 154 ha
Altitudine slm:



Descrizione: si tratta di una protezione paesistica situata sulla porzione settentrionale più acclive, che percorre la strada che attraversa il nucleo storico di Turicchi e altri centri e nuclei storici minori. Zona caratterizzata da coltivi tradizionali e da terrazzamenti.

E' da segnalare fra gli edifici di particolare interesse storico-artistico la Chiesa San Pietro a Turicchi.

Vincoli:

Dlgs 42/2004 art.142:

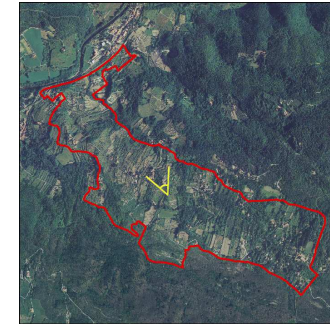
- | | | | |
|-----------|-------------------------------------|-----------|-------------------------------------|
| lettera b | <input type="checkbox"/> | lettera c | <input checked="" type="checkbox"/> |
| lettera d | <input type="checkbox"/> | lettera f | <input type="checkbox"/> |
| lettera g | <input checked="" type="checkbox"/> | lettera h | <input type="checkbox"/> |
| lettera i | <input type="checkbox"/> | lettera m | <input checked="" type="checkbox"/> |

beni paesaggistici specificamente individuati

beni soggetti a vincolo archeologico

beni soggetti a vincolo architettonico

FI6314-FI6308



APS071 – RUFINA CAPOLUOGO

(Rufina)

- Aree di rispetto intorno ai monumenti storico-artistici

Superficie: 8 ha
Altitudine slm:



Descrizione: ambito territoriale di rispetto intorno al complesso il Poggiolo che originariamente doveva essere una torre, forse di avvistamento, di un castello feudale, della quale rimane memoria nella parte più alta dell'edificio sovrastante il complesso residenziale

Vincoli:

Dlgs 42/2004 art.142:

- | | | | |
|-----------|--------------------------|-----------|--------------------------|
| lettera b | <input type="checkbox"/> | lettera c | <input type="checkbox"/> |
| lettera d | <input type="checkbox"/> | lettera f | <input type="checkbox"/> |
| lettera g | <input type="checkbox"/> | lettera h | <input type="checkbox"/> |
| lettera i | <input type="checkbox"/> | lettera m | <input type="checkbox"/> |

beni paesaggistici specificamente individuati

beni soggetti a vincolo archeologico

beni soggetti a vincolo architettonico





**APS072 – FALGANO
(Rufina)**

- Aree di rispetto intorno ai monumenti storico-artistici
- Monumenti storico agrari
- Zone paesistico-panoramiche

Superficie: 132,2 ha
Altitudine sim:



Descrizione: vasto ambito territoriale caratterizzato da una viabilità panoramica di versante aperta sulla valle della Sieve. L'area è inoltre caratterizzata da un paesaggio agrario tradizionale e comprende i complessi storici di Falgano e Casi.

Vincoli:

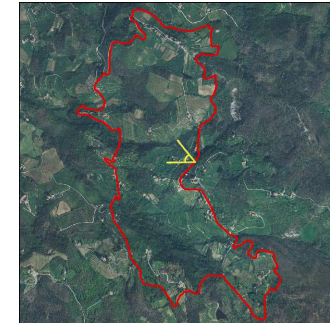
Digs 42/2004 art.142:

lettera b	<input type="checkbox"/>	lettera c	<input type="checkbox"/>
lettera d	<input type="checkbox"/>	lettera f	<input type="checkbox"/>
lettera g	<input checked="" type="checkbox"/>	lettera h	<input type="checkbox"/>
lettera i	<input type="checkbox"/>	lettera m	<input checked="" type="checkbox"/>

beni paesaggistici specificamente individuati

beni soggetti a vincolo archeologico

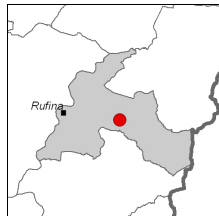
beni soggetti a vincolo architettonico FI0716



**APS073 – PINZANO
(Rufina)**

- Aree di rispetto intorno ai monumenti storico-artistici
- Monumenti storico agrari

Superficie: 234,6 ha
Altitudine sim:



Descrizione: sistema insediativo tradizionale dell'appoderamento toscano di alta collina, comprendente i seguenti complessi rurali diffusi: Chiesa di Santa Maria a Pinzano, Chiesa di Santa Lucia a Pinzano risalente all'inizio del Secolo XVIII, Villa delle Lame.

Vincoli:

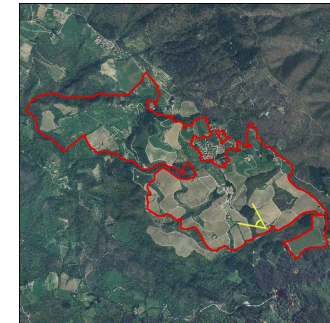
Digs 42/2004 art.142:

lettera b	<input type="checkbox"/>	lettera c	<input checked="" type="checkbox"/>
lettera d	<input type="checkbox"/>	lettera f	<input type="checkbox"/>
lettera g	<input checked="" type="checkbox"/>	lettera h	<input type="checkbox"/>
lettera i	<input type="checkbox"/>	lettera m	<input checked="" type="checkbox"/>

beni paesaggistici specificamente individuati

beni soggetti a vincolo archeologico

beni soggetti a vincolo architettonico FI6166-FI0698-FI6522



**APS074 – SELVAPIANA
(Rufina)**

- Aree di rispetto intorno ai monumenti storico-artistici
- Monumenti storico agrari

Superficie: 41 ha
Altitudine slm:

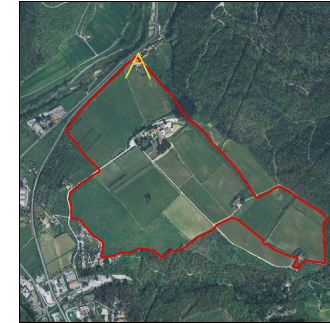


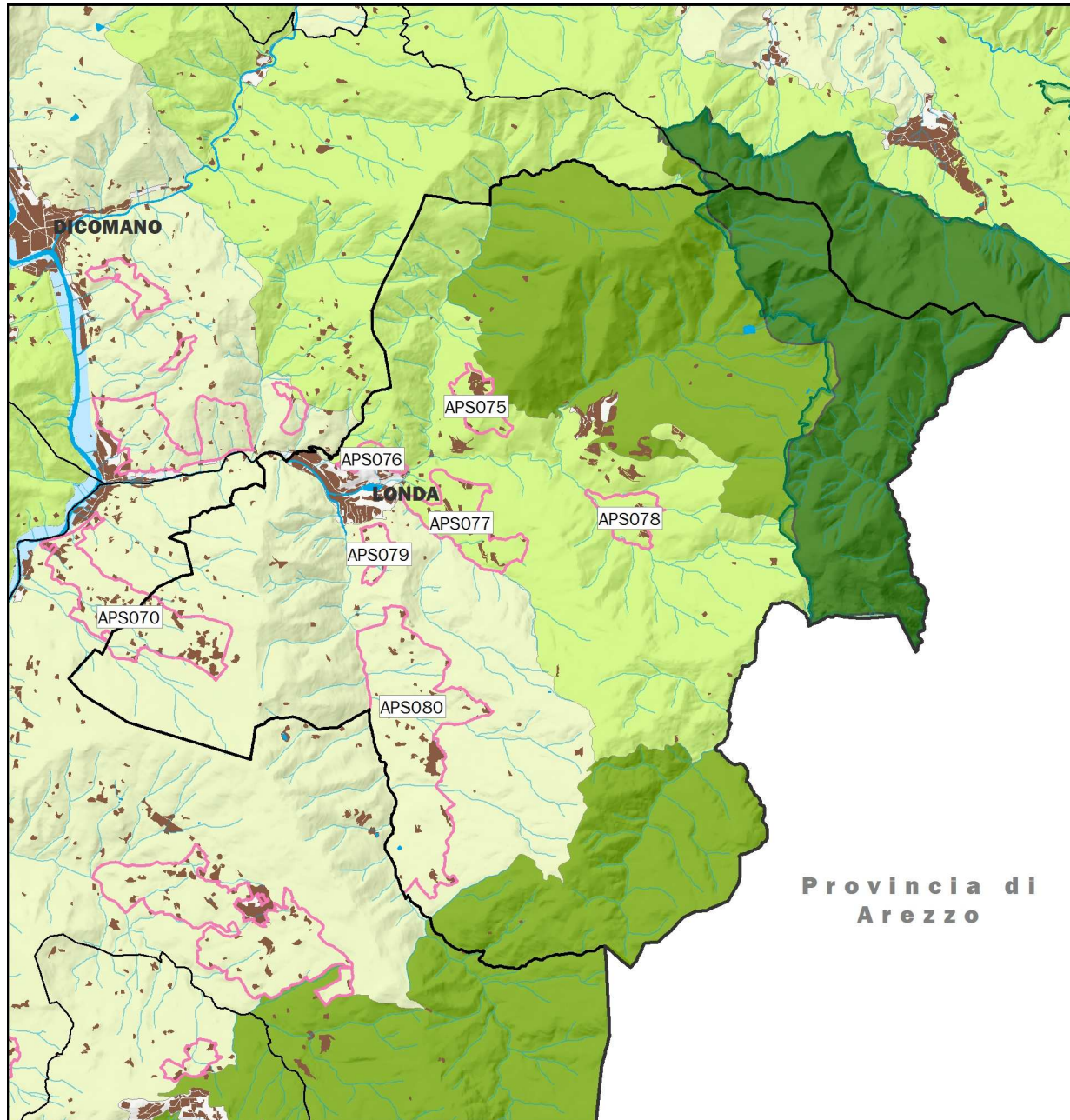
Descrizione: ambito territoriale di rispetto intorno alla fattoria di Selvapiana. tipica fattoria toscana composta dalla villa padronale, dalla cantina e da altri impianti, oramai in disuso, quali il frantoio, i granai e la falegnameria. Nel Medioevo il centro aziendale era costituito da due torri, di dimensioni differenti, forse adibite ad avvistamento o forse parti di un piccolo castello; le due torri sono oggi racchiuse nelle strutture aggiunte in epoche successive (in particolare nel periodo rinascimentale).

Vincoli:

Dlgs 42/2004 art.142:

lettera b	<input type="checkbox"/>	lettera c	<input checked="" type="checkbox"/>
lettera d	<input type="checkbox"/>	lettera f	<input type="checkbox"/>
lettera g	<input checked="" type="checkbox"/>	lettera h	<input type="checkbox"/>
lettera i	<input type="checkbox"/>	lettera m	<input checked="" type="checkbox"/>
beni paesaggistici specificamente individuati	<input type="checkbox"/>		
beni soggetti a vincolo archeologico	<input type="checkbox"/>		
beni soggetti a vincolo architettonico	<input checked="" type="checkbox"/>	FI0297	





COMUNE DI LONDA

- APS070 - TURICCHI
- APS075 - PETROIO
- APS076 - VICORATI
- APS077 - CAIANO
- APS078 - FORNACE
- APS079 - VARENA
- APS080 - CORTE VIERLE BUCIGNA

Provincia di
Arezzo

PTC della Provincia di Firenze
Atlante delle Invarianti Strutturali

— AREE DI PROTEZIONE STORICO AMBIENTALE

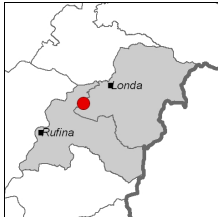


APS070 – TURICCHI

(Londa - Rufina)

- Zone paesistico-panoramiche
- Monumenti storico agrari

Superficie: 154 ha
Altitudine slm:



Descrizione: si tratta di una protezione paesistica situata sulla porzione settentrionale più acclive, che percorre la strada che attraversa il nucleo storico di Turicchi e altri centri e nuclei storici minori. Zona caratterizzata da coltivi tradizionali e da terrazzamenti.

E' da segnalare fra gli edifici di particolare interesse storico-artistico la Chiesa San Pietro a Turicchi.

Vincoli:

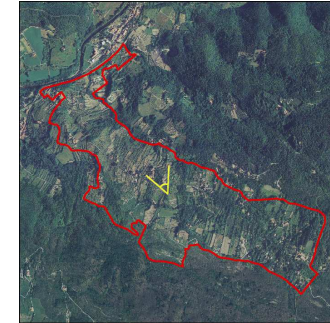
Digs 42/2004 art.142:

lettera b	<input type="checkbox"/>	lettera c	<input checked="" type="checkbox"/>
lettera d	<input type="checkbox"/>	lettera f	<input type="checkbox"/>
lettera g	<input checked="" type="checkbox"/>	lettera h	<input type="checkbox"/>
lettera i	<input type="checkbox"/>	lettera m	<input checked="" type="checkbox"/>

beni paesaggistici specificamente individuati

beni soggetti a vincolo archeologico

beni soggetti a vincolo architettonico FI6314-FI6308



APS075 – PETROIO

(Londa)

- Aree adiacenti a centri storici

Superficie: 29,6 ha
Altitudine slm: 474,4 m media – 545,6 m max



Descrizione: insediamento storico di Petroio, compresi gli antichi insediamenti rurali e le relative aree con sistemazioni agrarie storiche. Si tratta un ambito particolarmente significativo nel quadro paesistico d'insieme.

Vincoli:

Digs 42/2004 art.142:

lettera b	<input type="checkbox"/>	lettera c	<input type="checkbox"/>
lettera d	<input type="checkbox"/>	lettera f	<input type="checkbox"/>
lettera g	<input checked="" type="checkbox"/>	lettera h	<input type="checkbox"/>
lettera i	<input type="checkbox"/>	lettera m	<input type="checkbox"/>

beni paesaggistici specificamente individuati

beni soggetti a vincolo archeologico

beni soggetti a vincolo architettonico





**APS076 – VICORATI
(Londa)**

- Aree adiacenti a centri storici
- Monumenti storico agrari

Superficie: 17,9 ha
Altitudine slm: 335,3 m media – 380,8 m max



Descrizione: insediamento storico di Vicorati, compresi gli antichi insediamenti rurali e le relative aree con sistemazioni agrarie storiche. Si tratta un ambito particolarmente significativo nel quadro paesistico d'insieme.

Vincoli:

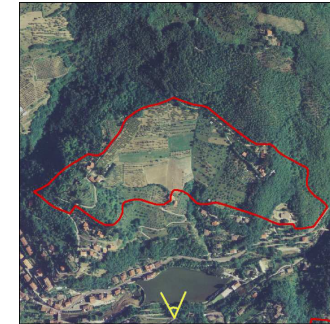
Dlgs 42/2004 art.142:

- | | | | |
|-----------|-------------------------------------|-----------|--------------------------|
| lettera b | <input type="checkbox"/> | lettera c | <input type="checkbox"/> |
| lettera d | <input type="checkbox"/> | lettera f | <input type="checkbox"/> |
| lettera g | <input checked="" type="checkbox"/> | lettera h | <input type="checkbox"/> |
| lettera i | <input type="checkbox"/> | lettera m | <input type="checkbox"/> |

beni paesaggistici specificamente individuati

beni soggetti a vincolo archeologico

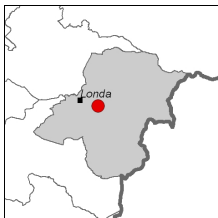
beni soggetti a vincolo architettonico



**APS077 – CAIANO
(Londa)**

- Aree adiacenti a centri storici
- Monumenti storico agrari
- Zone paesistico-panoramiche

Superficie: 78,4 ha
Altitudine slm: 422 m media – 575,1 m max



Descrizione: ambito che comprende l'insediamento storico di Caiano, gli antichi insediamenti rurali sui poggi e sui versanti e le relative aree con sistemazioni agrarie storiche. Si tratta di un ambito particolarmente significativo nel quadro paesistico d'insieme.

Vincoli:

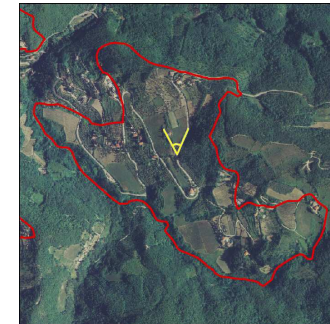
Dlgs 42/2004 art.142:

- | | | | |
|-----------|-------------------------------------|-----------|--------------------------|
| lettera b | <input type="checkbox"/> | lettera c | <input type="checkbox"/> |
| lettera d | <input type="checkbox"/> | lettera f | <input type="checkbox"/> |
| lettera g | <input checked="" type="checkbox"/> | lettera h | <input type="checkbox"/> |
| lettera i | <input type="checkbox"/> | lettera m | <input type="checkbox"/> |

beni paesaggistici specificamente individuati

beni soggetti a vincolo archeologico

beni soggetti a vincolo architettonico





**APS078 – FORNACE
(Londa)**

- Aree adiacenti a centri storici
- Monumenti storico agrari

Superficie: 35,6 ha
Altitudine slm: 505,8 m media – 600,4 m max



Descrizione: ambito compreso tra il Borro di Rentice e due suoi affluenti, dove è impostato l'abitato di Fornace. Parti di territorio che tuttora conservano le caratteristiche della struttura insediativa originaria sia nelle forme di organizzazione territoriale che in quelle tipologiche dei manufatti e degli spazi liberi di pertinenza.

Vincoli:

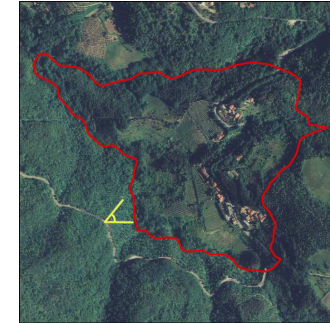
Dlgs 42/2004 art.142:

- | | | | |
|-----------|-------------------------------------|-----------|-------------------------------------|
| lettera b | <input type="checkbox"/> | lettera c | <input type="checkbox"/> |
| lettera d | <input type="checkbox"/> | lettera f | <input type="checkbox"/> |
| lettera g | <input checked="" type="checkbox"/> | lettera h | <input type="checkbox"/> |
| lettera i | <input type="checkbox"/> | lettera m | <input checked="" type="checkbox"/> |

beni paesaggistici specificamente individuati

beni soggetti a vincolo archeologico

beni soggetti a vincolo architettonico



**APS079 – VARENA
(Londa)**

- Aree adiacenti a centri storici
- Monumenti storico agrari

Superficie: 19,7 ha
Altitudine slm: 379,3 m media – 473,6 m max



Descrizione: ambito che comprende l'insediamento storico di Varena, gli antichi insediamenti rurali sui poggi e sui versanti e le relative aree con sistemazioni agrarie storiche. Si tratta di un ambito particolarmente significativo nel quadro paesistico d'insieme.

Vincoli:

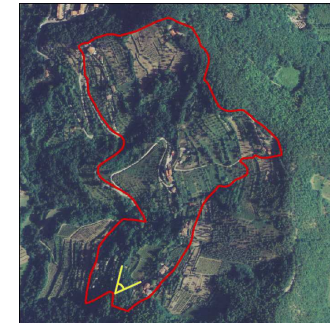
Dlgs 42/2004 art.142:

- | | | | |
|-----------|-------------------------------------|-----------|-------------------------------------|
| lettera b | <input type="checkbox"/> | lettera c | <input type="checkbox"/> |
| lettera d | <input type="checkbox"/> | lettera f | <input type="checkbox"/> |
| lettera g | <input checked="" type="checkbox"/> | lettera h | <input type="checkbox"/> |
| lettera i | <input type="checkbox"/> | lettera m | <input checked="" type="checkbox"/> |

beni paesaggistici specificamente individuati

beni soggetti a vincolo archeologico

beni soggetti a vincolo architettonico





**APS080 – CORTE VIERLE BUCIGNA
(Londa)**

- Aree adiacenti a centri storici
- Monumenti storico agrari

Superficie: 269,4 ha
Altitudine slm: 535 m media – 740 m max



Descrizione: vasto ambito che comprende gli insediamenti storici di Corte, Vierle, Bucigna, compresi gli antichi insediamenti rurali sui poggi e sui versanti e le relative aree con sistemazioni agrarie storiche. Si tratta di un ambito particolarmente significativo nel quadro paesistico d'insieme.

Vincoli:

Dlgs 42/2004 art.142:

- | | | | |
|-----------|-------------------------------------|-----------|-------------------------------------|
| lettera b | <input type="checkbox"/> | lettera c | <input checked="" type="checkbox"/> |
| lettera d | <input type="checkbox"/> | lettera f | <input type="checkbox"/> |
| lettera g | <input checked="" type="checkbox"/> | lettera h | <input type="checkbox"/> |
| lettera i | <input type="checkbox"/> | lettera m | <input checked="" type="checkbox"/> |

beni paesaggistici specificamente individuati



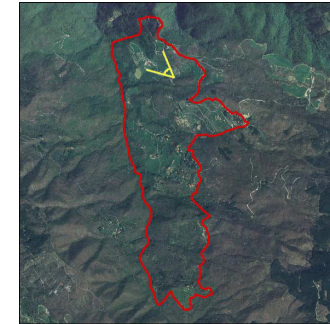
beni soggetti a vincolo archeologico

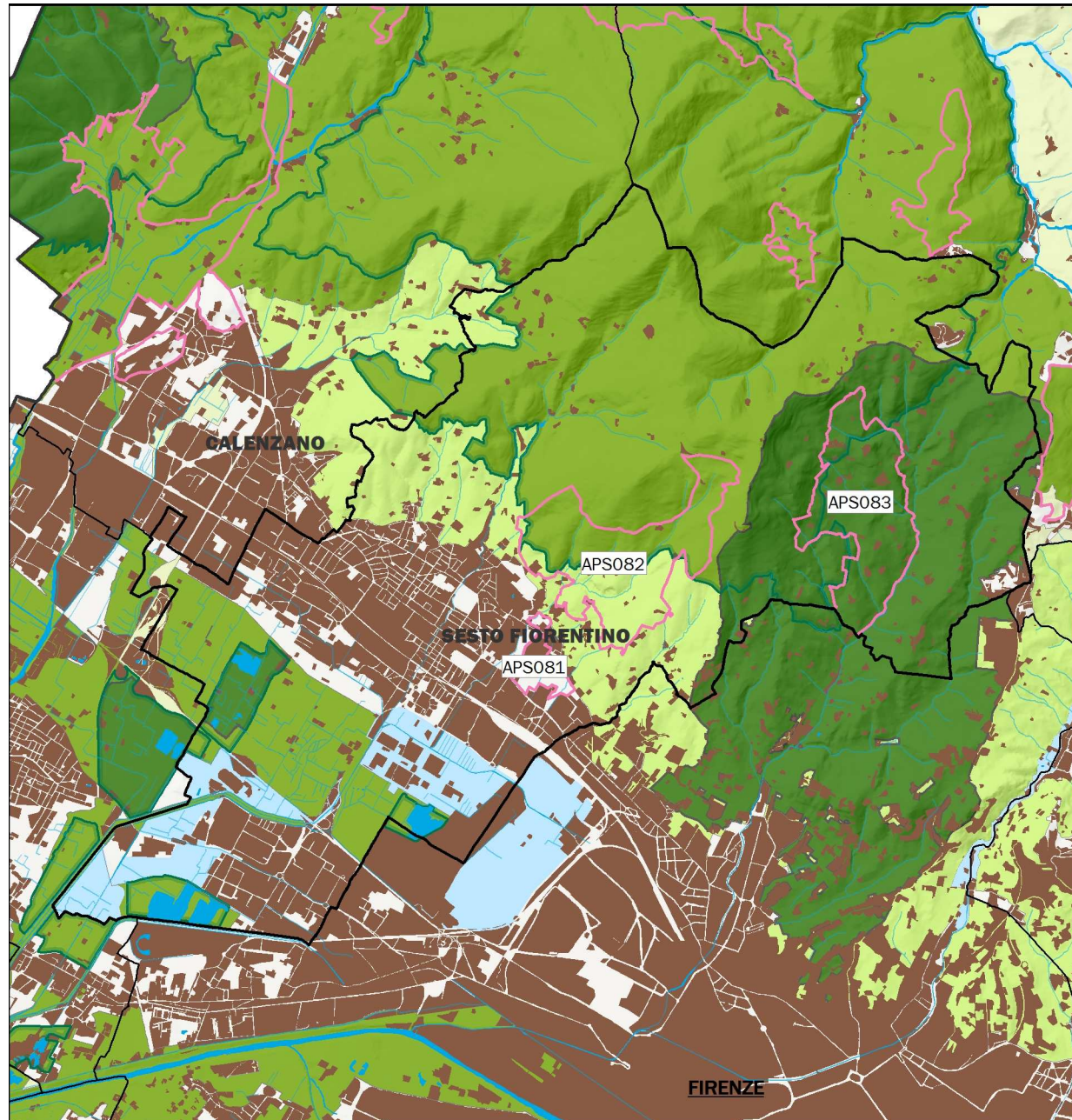


beni soggetti a vincolo architettonico



A_FI0032B-A_FI0032A





COMUNE DI SESTO FIORENTINO

APS081 - LA MULA
APS082 - PALASTRETO
APS083 - TERZOLLE

PTC della Provincia di Firenze
Atlante delle Invarianti Strutturali

— AREE DI PROTEZIONE STORICO AMBIENTALE

APS081 – LA MULA
(Sesto Fiorentino)

- Aree di interesse archeologico
- Aree di rispetto intorno ai monumenti storico-artistici

Superficie: 41,5 ha
Altitudine slm:



Descrizione: ambito territoriale di rispetto intorno a Villa Solaria (ex Villa Torrigiani), comprendente il Parco di Villa Solaria. Nell'area sono situate due Tombe a tumolo di età etrusca della Mula e della Montagnola.

Vincoli:

Dlgs 42/2004 art.142:

lettera b	<input type="checkbox"/>	lettera c	<input type="checkbox"/>
lettera d	<input type="checkbox"/>	lettera f	<input type="checkbox"/>
lettera g	<input checked="" type="checkbox"/>	lettera h	<input type="checkbox"/>
lettera i	<input type="checkbox"/>	lettera m	<input checked="" type="checkbox"/>

beni paesaggistici specificamente individuati

beni soggetti a vincolo archeologico

beni soggetti a vincolo architettonico



APS082 – PALASTRETO
(Sesto Fiorentino)

- Monumenti storico agrari
- Aree di interesse archeologico
- Aree di rispetto intorno ai monumenti storico-artistici

Superficie: 258,1 ha
Altitudine slm: 294,4 m media – 618,2 m max



Descrizione: l'area collinare a prevalente naturalità, comprende la grande necropoli di Palastreto di epoca etrusca; situata alle pendici di Monte Morello, è costituita da aree boscate e prative con la presenza di edifici, sentieri e percorsi di impianto storico.

Vincoli:

Dlgs 42/2004 art.142:

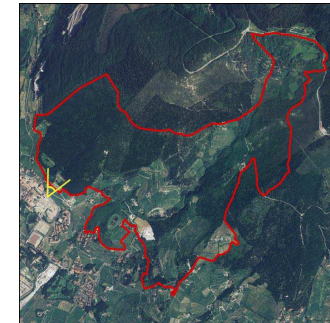
lettera b	<input type="checkbox"/>	lettera c	<input checked="" type="checkbox"/>
lettera d	<input type="checkbox"/>	lettera f	<input type="checkbox"/>
lettera g	<input checked="" type="checkbox"/>	lettera h	<input type="checkbox"/>
lettera i	<input type="checkbox"/>	lettera m	<input checked="" type="checkbox"/>

beni paesaggistici specificamente individuati

beni soggetti a vincolo archeologico

beni soggetti a vincolo architettonico

FI0525-FI0753





APS083 - TERZOLLE
(Sesto Fiorentino)
■ Monumenti storico agrari

Descrizione: area della valle del Terzolle a prevalente naturalità con una tipologia varia di uso del suolo (bosco, prati, oliveti).
Comprende le località di Cercina, Segalari, Belvedere, Poggiolo.

Superficie: 222,6 ha
Altitudine slm: 317,5 m media - 507,2 m max



Vincoli:

Dlgs 42/2004 art.142:

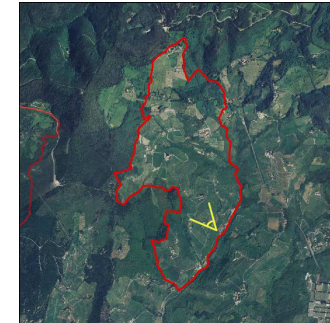
lettera b	□	lettera c	■
lettera d	□	lettera f	□
lettera g	■	lettera h	□
lettera i	□	lettera m	■

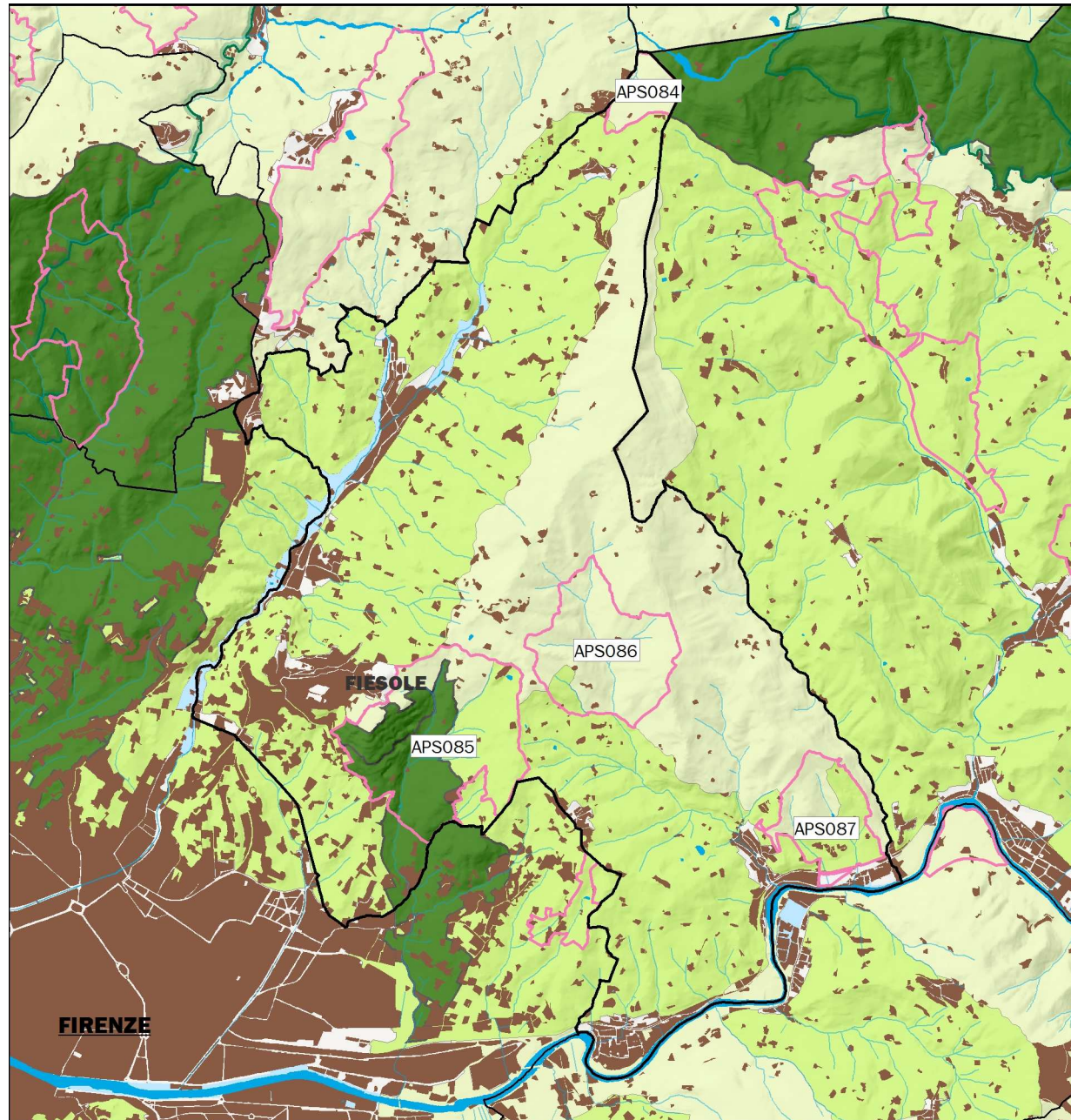
beni paesaggistici specificamente individuati

beni soggetti a vincolo archeologico

beni soggetti a vincolo architettonico

FI0136-FI6113





COMUNE DI FIESOLE

APS084 - OLMO VETTA ALLE CROCI

APS085 - FIESOLE

APS086 - TORRENTE CUCINA

APS087 - COMPIPOBBI ELLERA

PTC della Provincia di Firenze
Atlante delle Invarianti Strutturali

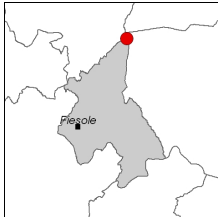
— AREE DI PROTEZIONE STORICO AMBIENTALE



**APS084 – OLMO VETTA ALLE CROCI
(Fiesole)**

- Monumenti storico agrari
- Zone paesistico-panoramiche

Superficie: 42,7 ha
Altitudine slm: 538,4 m media – 610,4 m max



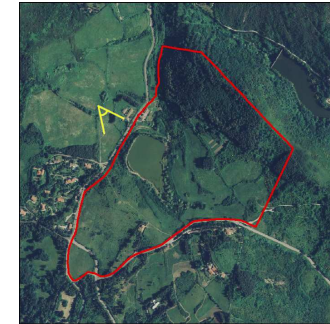
Descrizione: si tratta di un insieme naturale ed ambientale tra l'Olmo e Vetta alle Croci, con prati e boschi e un insediamento con poche unità distanziate senza nucleo centrale storico riconoscibile, ad eccezione di un allineamento sul vecchio tracciato stradale.

Vincoli:

Digs 42/2004 art.142:

lettera b	■	lettera c	■
lettera d	□	lettera f	□
lettera g	■	lettera h	□
lettera i	□	lettera m	■

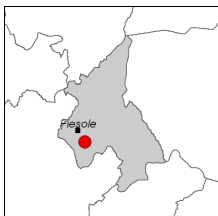
- beni paesaggistici specificamente individuati ■
- beni soggetti a vincolo archeologico □
- beni soggetti a vincolo architettonico □



**APS085 – FIESOLE
(Fiesole)**

- Aree adiacenti a centri storici
- Aree di rispetto intorno a monumenti storico-artistici
- Monumenti storico agrari
- Zone paesistico-panoramiche

Superficie: 474,9 ha
Altitudine slm: 244,2 m media – 414 m max



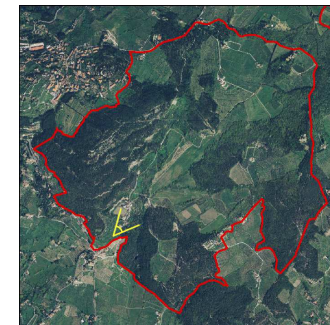
Descrizione: area di particolare valore storico-antropico e naturalistico che si estende da Monte Ceceri a Vincigliata e Castel di Poggio e comprende l'area delle cave storiche di pietra serena, la collina rimboscata negli anni 30 del Novecento e l'alto corso del Mensola.

Vincoli:

Digs 42/2004 art.142:

lettera b	□	lettera c	■
lettera d	□	lettera f	□
lettera g	■	lettera h	□
lettera i	□	lettera m	■

- beni paesaggistici specificamente individuati ■
- beni soggetti a vincolo archeologico □
- beni soggetti a vincolo architettonico ■ F1283-F16175-F10725

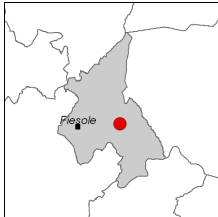




**APS086 – TORRENTE CUCINA
(Fiesole)**

- Monumenti storico agrari
- Zone paesistico-panoramiche

Superficie: 194,9 ha
Altitudine slm: 360,8 m media – 514,8 m max



Descrizione: area di notevole valore naturalistico caratterizzata dalla presenza del Torrente Cucina e dalla visuale panoramica che si scorge dal Poggio alle Tortore situato a 516 m slm.

Vincoli:

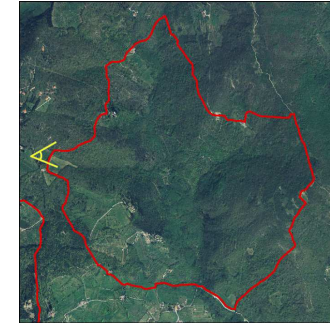
Digs 42/2004 art.142:

lettera b	<input type="checkbox"/>	lettera c	<input checked="" type="checkbox"/>
lettera d	<input type="checkbox"/>	lettera f	<input type="checkbox"/>
lettera g	<input checked="" type="checkbox"/>	lettera h	<input type="checkbox"/>
lettera i	<input type="checkbox"/>	lettera m	<input checked="" type="checkbox"/>

beni paesaggistici specificamente individuati

beni soggetti a vincolo archeologico

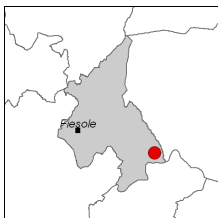
beni soggetti a vincolo architettonico



**APS087 – COMPIOBBI ELLERA
(Fiesole)**

- Monumenti storico agrari
- Aree di rispetto intorno a monumenti storico-artistici

Superficie: 113,4 ha
Altitudine slm: 165,2 m media – 327,7 m max



Descrizione: insieme storico paesistico ambientale che si configura come un varco visivo e ambientale tra il fiume Arno e la collina boscata tra Compiobbi e Ellera, costituito da elementi di grande suggestione progettati fra il Seicento e l'Ottocento quali Villa Le Falle, con il bosco romantico popolato di costruzioni fantastiche, i viali e la "ragnaia".

Vincoli:

Digs 42/2004 art.142:

lettera b	<input type="checkbox"/>	lettera c	<input checked="" type="checkbox"/>
lettera d	<input type="checkbox"/>	lettera f	<input type="checkbox"/>
lettera g	<input checked="" type="checkbox"/>	lettera h	<input type="checkbox"/>
lettera i	<input type="checkbox"/>	lettera m	<input type="checkbox"/>

beni paesaggistici specificamente individuati

beni soggetti a vincolo archeologico

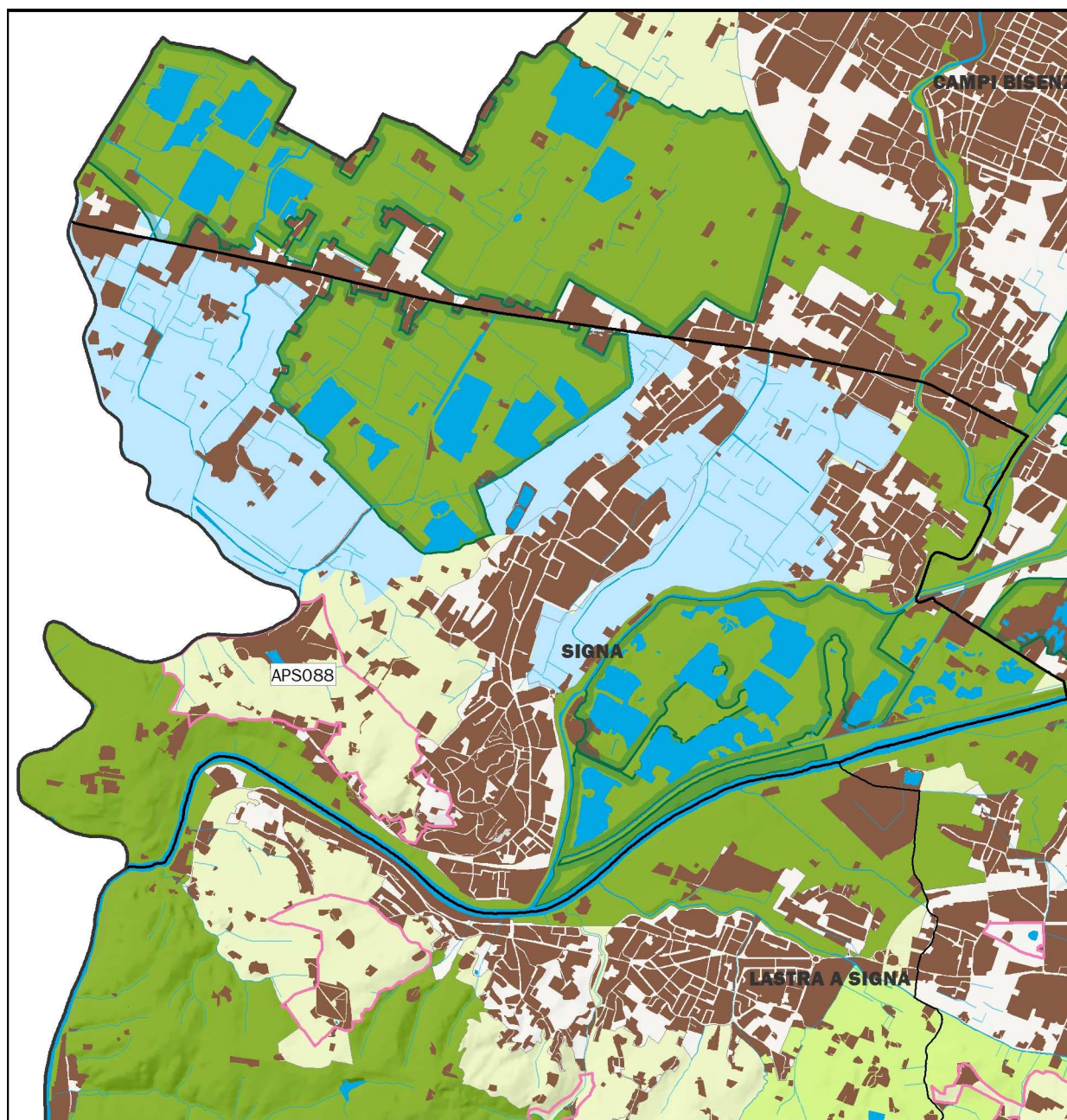
beni soggetti a vincolo architettonico

FI0743





COMUNE DI SIGNA
APS088 - CASTELLO DI SIGNA



PTC della Provincia di Firenze
Atlante delle Invarianti Strutturali

— AREE DI PROTEZIONE STORICO AMBIENTALE

**APS088 – CASTELLO DI SIGNA
(Signa)**

- **Monumenti storico agrari**
- **Aree di rispetto intorno a monumenti storico-artistici**

Superficie: 112,3 ha

Altitudine sim: 70,4m media – 116,9m max



Descrizione: area di notevole interesse pubblico in quanto pubblico belvedere da e verso le rive dell'Arno. Comprende una zona di grande valore paesistico e storico costituita dall'antico Castello di Signa e dalla campagna adiacente, fitta di olivi, da cui si può godere la visuale della media valle del fiume e verso le colline che chiudono a meridione e a levante la vallata stessa. Comprende anche Villa Castelletti, il cui impianto risale all'inizio del Quattrocento, e Villa Arrighi.

Vincoli:

Digs 42/2004 art.142:

lettera b	<input type="checkbox"/>	lettera c	<input type="checkbox"/>
lettera d	<input type="checkbox"/>	lettera f	<input type="checkbox"/>
lettera g	<input type="checkbox"/>	lettera h	<input type="checkbox"/>
lettera i	<input type="checkbox"/>	lettera m	<input type="checkbox"/>

beni paesaggistici specificamente individuati



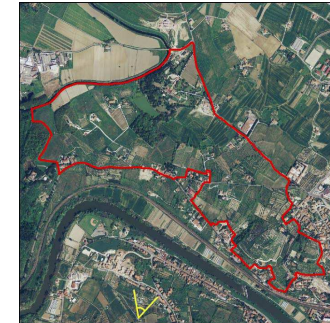
beni soggetti a vincolo archeologico



beni soggetti a vincolo architettonico



FI0036-FI6257





COMUNE DI FIRENZE

APS089 - VILLA GAMBERAIA

APS090 - CRINALI POGGIO SECCO

PTC della Provincia di Firenze
Atlante delle Invarianti Strutturali

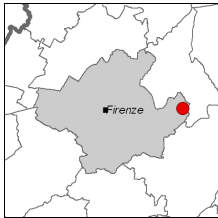
— AREE DI PROTEZIONE STORICO AMBIENTALE



**APS089 – VILLA GAMBERAIA
(Firenze)**

- Aree di rispetto intorno ai monumenti storico-artistici
- Monumenti storico agrari

Superficie: 33 ha
Altitudine slm: 232,8 m media – 333,1 m max



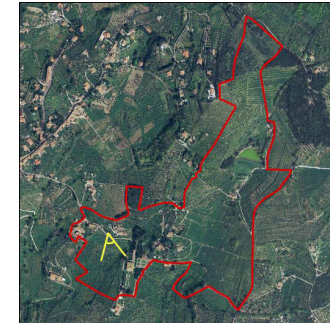
Descrizione: ambito di particolare valore paesaggistico e agrario, in corrispondenza di via del Rossellino e dei seguenti complessi: Podere Doccia, Podere Conserva, Podere Casanova e Villa Gamberaia, costruita nel XIV secolo famosa per i suoi settecenteschi giardini a terrazza.

Vincoli:

Digs 42/2004 art.142:

lettera b	<input type="checkbox"/>	lettera c	<input type="checkbox"/>
lettera d	<input type="checkbox"/>	lettera f	<input type="checkbox"/>
lettera g	<input checked="" type="checkbox"/>	lettera h	<input type="checkbox"/>
lettera i	<input type="checkbox"/>	lettera m	<input checked="" type="checkbox"/>

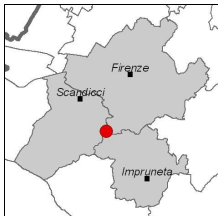
beni paesaggistici specificamente individuati
beni soggetti a vincolo archeologico
beni soggetti a vincolo architettonico FI0108-FI0339



**APS090 – CRINALI POGGIO SECCO
(Firenze – Impruneta - Scandicci)**

- Zone paesistico-panoramiche
- Aree di rispetto intorno ai monumenti storico-artistici
- Aree di interesse archeologico

Superficie: 243,2 ha
Altitudine slm:



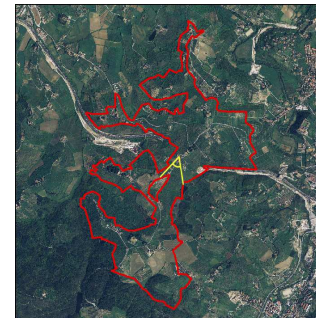
Descrizione: crinali collinari a più alta fragilità visuale, comprendenti in molti casi i capisaldi insediativi più significativi, costituiti da siti di rilevanza storica e/o storico artistica e relative pertinenze. La protezione percorre la strada provinciale Volterrana dalla quale si gode di un'estesa vista panoramica. Nei pressi della strada sono presenti numerosi manufatti di rilevanza ambientale e storico culturale come alcune case coloniche e ville tra cui Villa Farinola, Villa La Torricella, Villa Poggio Secco, Villa La Sfacciata. Nell'area, inoltre, sono stati ritrovati alcuni resti archeologici.

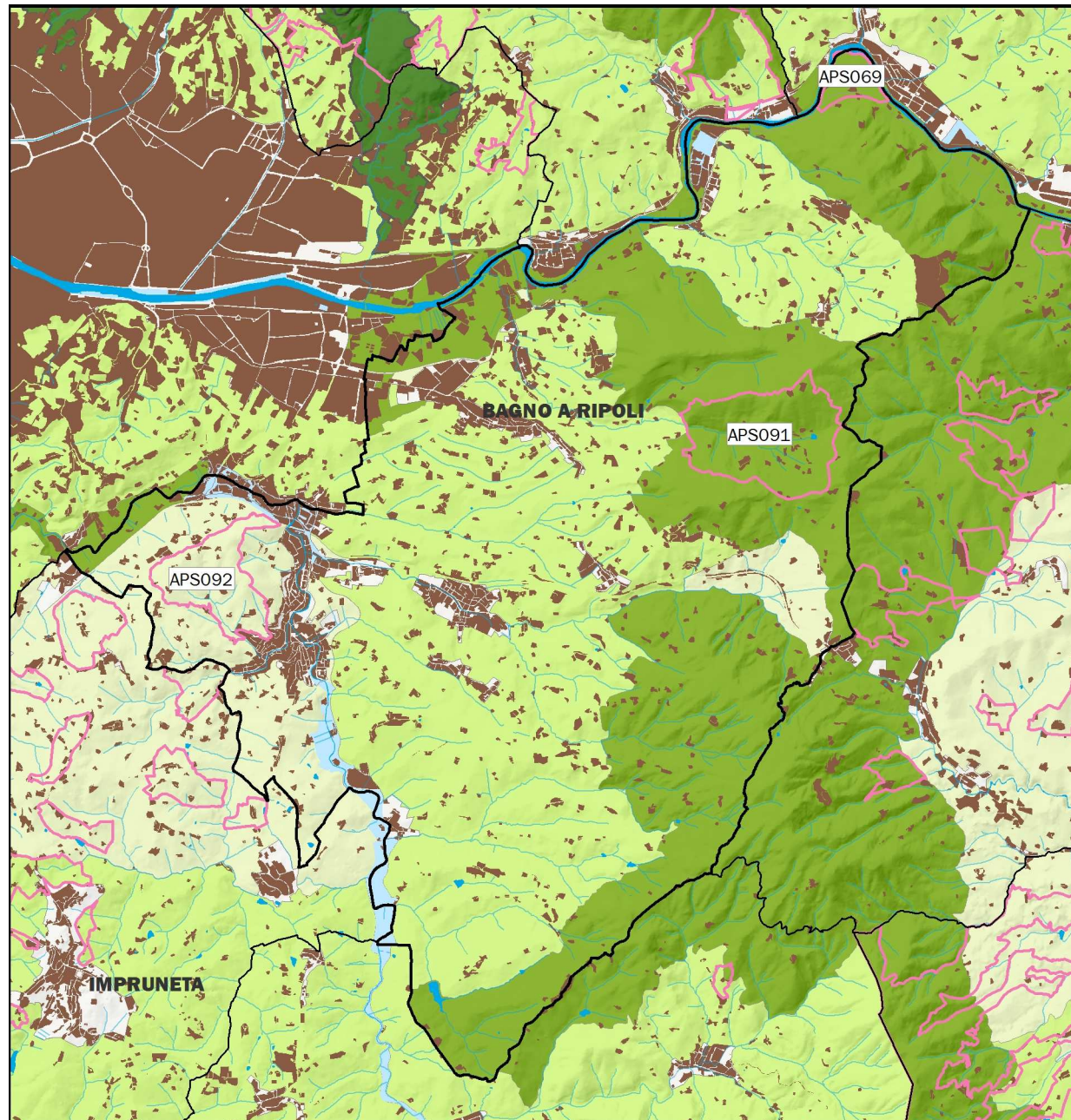
Vincoli:

Digs 42/2004 art.142:

lettera b	<input type="checkbox"/>	lettera c	<input checked="" type="checkbox"/>
lettera d	<input type="checkbox"/>	lettera f	<input type="checkbox"/>
lettera g	<input checked="" type="checkbox"/>	lettera h	<input type="checkbox"/>
lettera i	<input type="checkbox"/>	lettera m	<input type="checkbox"/>

beni paesaggistici specificamente individuati
beni soggetti a vincolo archeologico
beni soggetti a vincolo architettonico FI1329-FI0418-FI0591





COMUNE DI BAGNO A RIPOLI

APS069 - GUALCHIERE DI REMOLE

APS091 - L'INCONTRO

APS092 - MONTE FATTUCCHIA

PTC della Provincia di Firenze
Atlante delle Invarianti Strutturali

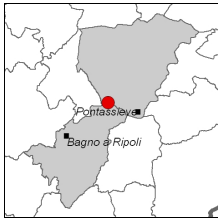
— AREE DI PROTEZIONE STORICO AMBIENTALE



**APS069 – GUALCHIERE DI REMOLE
(Bagno a Ripoli – Pontassieve)**

■ Aree di rispetto intorno ai monumenti storico-artistici

Superficie: 39,3 ha
Altitudine sim: 76 m media – 96,7 m max



Descrizione: le Gualchiere di Remole situate all'interno del castello di Remole, grande fortezza costruita nel IX secolo, costituiscono uno dei maggiori esempi di archeologia pre-industriale d'Europa. L'edificio, posto sulla riva sinistra dell'Arno a pochi chilometri a monte di Firenze, era strutturato in modo da sfruttare al massimo la forza motrice generata dalle acque del fiume, usata per trattare i panni di lana. Restano la cintura muraria, le porte un tempo munite di ponti levatoi e la rocca principale che si protende verso l'Arno, racchiusa tra due torri merlate.

Vincoli:

Digs 42/2004 art.142:

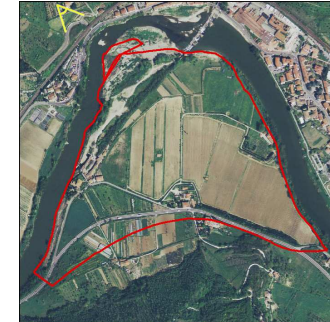
lettera b	<input type="checkbox"/>	lettera c	<input checked="" type="checkbox"/>
lettera d	<input type="checkbox"/>	lettera f	<input type="checkbox"/>
lettera g	<input checked="" type="checkbox"/>	lettera h	<input type="checkbox"/>
lettera i	<input type="checkbox"/>	lettera m	<input type="checkbox"/>

beni paesaggistici specificamente individuati

beni soggetti a vincolo archeologico

beni soggetti a vincolo architettonico

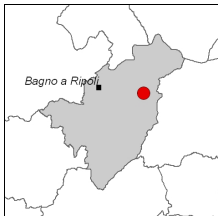
FI1262



**APS091 – L'INCONTRO
(Bagno a Ripoli)**

■ Aree di rispetto intorno ai monumenti storico-artistici
■ Zone paesistico-panoramiche

Superficie: 233,8 ha
Altitudine sim: 384,4 m media – 559,4 m max



Descrizione: l'area del Poggio dell'Incontro è caratterizzata dalla presenza di alcuni interessanti sistemi insediativi storici. E' un luogo notevole sia per la bellezza dei panorami che si godono su tutta la valle dell'Arno, sia per la presenza del Convento che dà un senso di sacralità al luogo.

Vincoli:

Digs 42/2004 art.142:

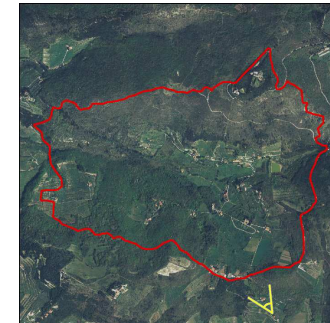
lettera b	<input type="checkbox"/>	lettera c	<input type="checkbox"/>
lettera d	<input type="checkbox"/>	lettera f	<input type="checkbox"/>
lettera g	<input checked="" type="checkbox"/>	lettera h	<input type="checkbox"/>
lettera i	<input type="checkbox"/>	lettera m	<input type="checkbox"/>

beni paesaggistici specificamente individuati

beni soggetti a vincolo archeologico

beni soggetti a vincolo architettonico

FI0318-FI6226



**APS092 – MONTE FATTUCCHIA
(Bagno a Ripoli)**

- Aree di rispetto intorno ai monumenti storico-artistici
- Monumenti storico agrari

Superficie: 135,3 ha

Altitudine sim: 185,5 m media - 251,8 m max



Descrizione: ambito localizzato su un rilievo prospiciente l'abitato di Grassina, il Monte Fattucchia, caratterizzato da tratto di paesaggio collinare costituito da elementi culturali tipici della collina fiorentina con presenza di architetture di pregio, tra le quali spiccano per valore quelle riferite alle memorie lasciate dalla cultura manieristica fiorentina della fine del XVI sec. ed in particolare la Villa e il giardino Vecchietti. Altro elemento di rilievo è la Fonte della Fata Morgana. Sono presenti, inoltre, altre architetture di pregio (Villa Spedaluzzo, Villa Fattucchia, Villa di Vacciano, Villa Parenti, Villa Medici).

Vincoli:

Digs 42/2004 art.142:

lettera b	<input type="checkbox"/>	lettera c	<input checked="" type="checkbox"/>
lettera d	<input type="checkbox"/>	lettera f	<input type="checkbox"/>
lettera g	<input checked="" type="checkbox"/>	lettera h	<input type="checkbox"/>
lettera i	<input type="checkbox"/>	lettera m	<input type="checkbox"/>

beni paesaggistici specificamente individuati



beni soggetti a vincolo archeologico



beni soggetti a vincolo architettonico



FI0481A-FI0481B-FI0494-FI0041

