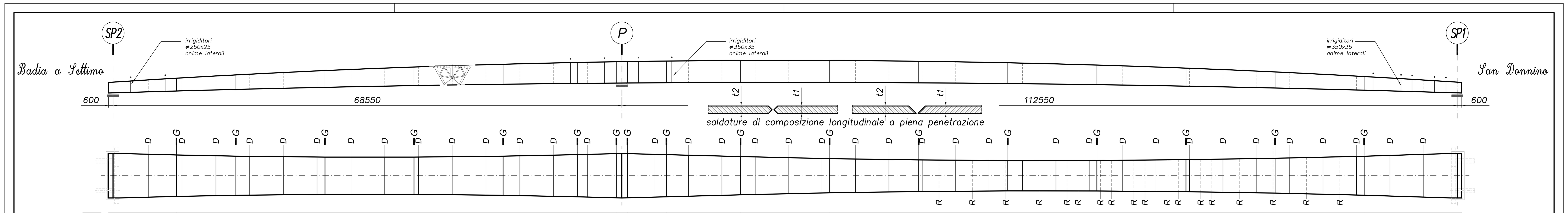

t1	14	12	14	16	18	20	20	40	20	20	20	20	20	18	18	16	14	14
t2	16	16	16	18	20	20	20	40	20	20	20	20	20	20	20	20	20	20
t3	12	12	12	12	18	20	22	22	22	20	12	12	20	22	24	24	22	14
t4	35	35	35	35	50	60	80	80	80	60	35	35	60	80	80	80	80	60

B: 2972 – 2766 – 2615 – 2493 – 2494 – 2620 – 2818 – 2952 – 2967 – 2953 – 2823 – 2563 – 2287 – 2115 – 2033 – 2042 – 2139 – 2327 – 2605 – 2972

Altezza totale H: 1428 – 1448 – 1604 – 1746 – 1880 – 2006 – 2124 – 2235 – 2338 – 2433 – 2520 – 2600 – 2672 – 2737 – 2794 – 2843 – 2879 – 2885 – 2891 – 2918 – 2944 – 2962 – 2972 – 2976 – 2971 – 2959 – 2940 – 2913 – 2879 – 2837 – 2787 – 2730 – 2666 – 2594 – 2514 – 2427 – 2332 – 2230 – 2120 – 2003 – 1878 – 1746 – 1606 – 1455 – 1435

Diaframmi: 600 – 4750 – 4550 – 4550 – 4550 – 4550 – 4550 – 4550 – 4550 – 4550 – 4550 – 4550 – 4550 – 4550 – 4550 – 4650 – 4475 – 4500 – 4575 – 600

Rompitratta: 4500 – 4500 – 4500 – 3750 – 1500 – 3000 – 1500 – 3000 – 1500 – 3000 – 1500 – 3000 – 1500 – 3750 – 4500 – 4500 – 4500 – 15825

Lunghezza Conci: 9150 – 8000 – 12000 – 12000 – 12000 – 10000 – 12000 – 10000 – 12000 – 12000 – 12000 – 12000 – 12000 – 12000 – 13150

COMPOSIZIONE DELLA TRAVATA, 1:250

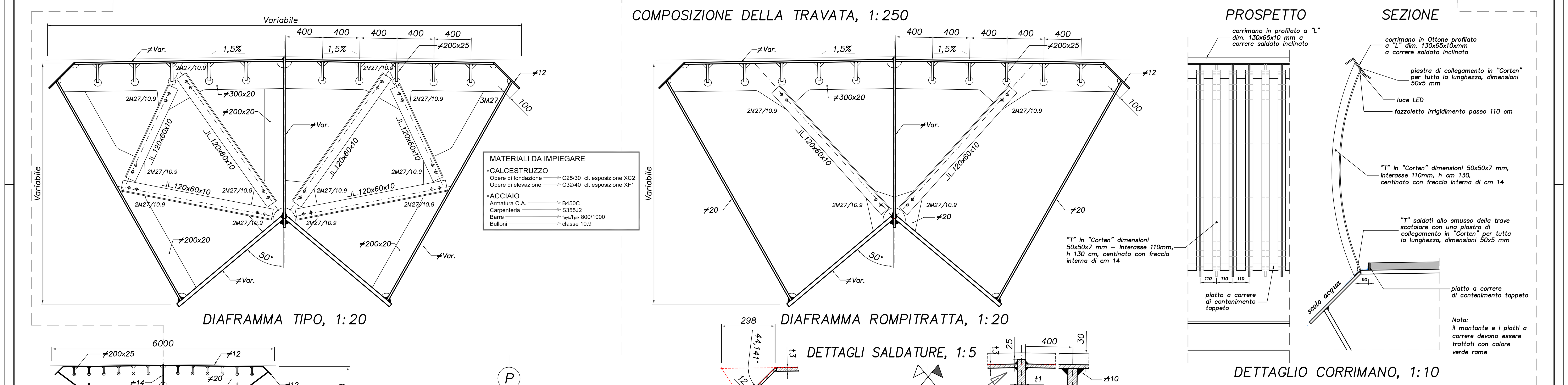

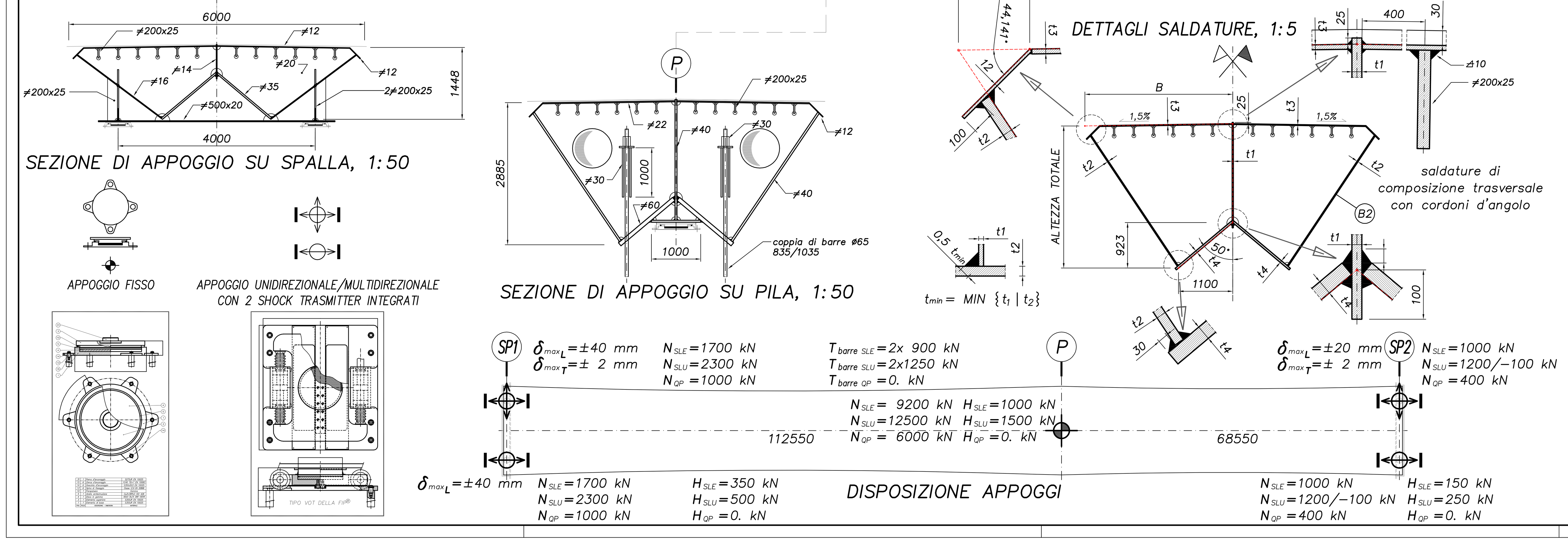

CITTÀ METROPOLITANA DI FIRENZE

PARCHEGGIO SCAMBIATORE IN LOCALITA' BADIA A SETTIMO E PASSERELLA CICLO-PEDONALE

di collegamento con la stazione ferroviaria di San Donnino

LOTTO 1 PASSERELLA CICLO-PEDONALE

PROGETTO DEFINITIVO

TRAVATA METALLICA

Elaborato: EG07

Codice progetto	Lotto	Nome elaborato	Fase progetto	Revisione
B A S D	1	EG07	2	1

CUP: B73E11000050005

Data redazione elaborato: Maggio 2015

R.U.P.: Dott. Leonardo Ermini

Autore del concept progettuale: Arch. Luigi Ulivieri

Collaboratori RUP: Ing. Vincenzo Verdino - Dott. Maria Teresa Coletta

Collaboratore in materia di sicurezza: Arch. Anna Brunelli

Progettazione architettonica e Paesaggistica: Arch. Gianni Nesi

Progettazioni specialistiche: Geologia: Dott. Geol. Paolo Prunecchi; Idraulica: Ing. Lorenzo Bechi; Urbanistica: Arch. Davide Cardi; Sicurezza: Geom. Saverio Bugialli

Capitolati, computi metrici e adeguamento viabilità: Geom. Fabio Fallani, Geom. Filippo Ceranti, Prof. Luca Massucchi

Progettazione delle opere strutturali: SE.I.CO. srl – Ing. Massimo Viviani

Rif.: PdFI–SanDonnino–07_201505.dwg

1=25

Plot Style: SanDonnino.ctb